

MUĞLA İLİ - BODRUM İLÇESİ
TURGUTREİS-BAHÇELİEVLER-AKYARLAR-KARABAĞ-
AKÇAALAN-PEKSİMET-İSLAMHANELERİ-DEREKÖY
MAHALLELERİ
REVİZYON VE İLAVE NAZIM İMAR PLANI
ÖLÇEK: 1/5.000

PAFTA ANAHTARI	N18C16D LEANT	N18C16C	N18C17D	
N18D25B	N18C21A	N18C21B	N18C22A	
N18D25C PLAN HÜKÜMLERİ	N18C21D	N18C21C	N18C22D	N18C22C
PLAN HÜKÜMLERİ	O18B01A	O18B01B	O18B02A	O18B02B
	O18B01D	O18B01C	O18B02D	

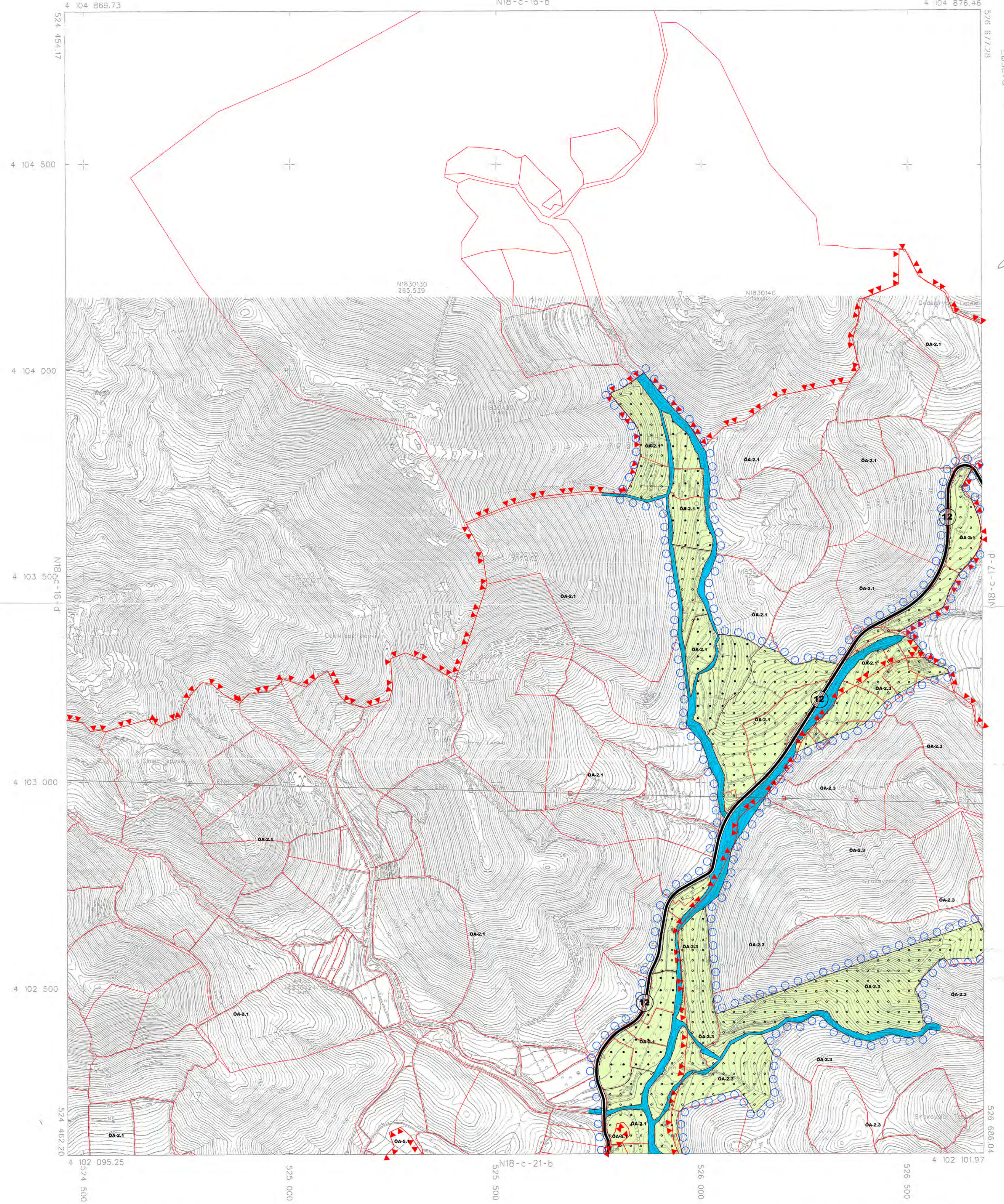
PLAN MÜELLİFİ

KONTROLEĐEN	Kurum Dosya No : Plan İşlem No (PIN) : PIN-39455 Ölçek : 1/5000
SUBEMÜDÜRÜ	Muğla İli, Bodrum İlçesi, Turgutreis, Bahçelievler, Akyarlar, Karabağ, Akcaalan, Peksimet, İslamhaneleri, Dereköy Mahallelerine ilişkin hazırlanan 20 adet paftadan ibaret Revizyon ve İlave Nazım İmar Planı Muğla Büyükşehir Belediye Meclisinin 13/02/2020 tarihli ve 44 sayılı kararı ile değiştirilerek onaylanmıştır.

İMAR VE SEHIRCLİK
DAİRESİ BAŞKANI

01					
02					
03					
04					
05					
06					
07					
08					
09					
10					
11					
12					
13					
14					
15					
16					
17					
18					

TURGUTREİS-GÜMÜŞLÜK-ORTAKENT
(MUĞLA)
N18-c-16-c
N18-c-16-b



İTİP 96 KOORDİNAT SİSTEMİNDE VE 2005.0
ERDİNDA SAMSUN HARİTA MÜHÜRÜ TAHH
LTD STİ. VE ÖZELERİ MÜHÜRÜ SAN. VE
TÜZ. T.C.A.S.ORTAK GİRİŞİM TARAFINDAN
YAPILAN 7 ADET HALİHAZIR HARİTA
ONAYDIR.

08/08/2013



İLLER BANKASI ANONİM ŞİRKETİ
4. SEVİYE TIRYAK
SEHIRCLİK DAİRESİ BAŞKANI

TURGUTREİS-GÜMÜŞLÜK-ORTAKENT
(MUĞLA)
N18-c-16-c

PAFTA 2018-TAŞIYICI, ÇIKILAN FOTOGRAFİLERDEN
FOTOGRAFETRİK YÖNTEMLE ÜRETİLMİŞ OLUP İNHALAR
ÇATI İNHALARINDAN ÇIKILMIŞ ÇATI FAYI DÜZELTİLMİŞ
ÇİZİMLER SAYISAL DATASINDA MEVCUTTUR.

1/5000

MÜTEAHHİT : SAMSUN HARİTA MÜHÜRÜ
TAHHİR LTD STİ. VE ÖZELERİ MÜHÜRÜ SAN. VE
TÜZ. T.C.A.S.ORTAK GİRİŞİM

MUĞLA İLİ - BODRUM İLÇESİ
TURGUTREİS-BAHÇELİEVLER-AKYARLAR-KARABAĞ-
AKÇAALAN-PEKSİMET-İSLAMHANELERİ-DEREKÖY
MAHALLELERİ
REVİZYON VE İLAVE NAZİM İMAR PLANI
ÖLÇEK: 1/5.000

PAFTA ANAHTARI				
	N18C16D LEJANT	N18C16C	N18C17D	
N18D25B	N18C21A	N18C21B	N18C22A	
N18D25C PLAN HÜKÜMLERİ	N18C21D	N18C21C	N18C22D	N18C22C
PLAN HÜKÜMLERİ	O18B01A	O18B01B	O18B02A	O18B02B
	O18B01D	O18B01C	O18B02D	

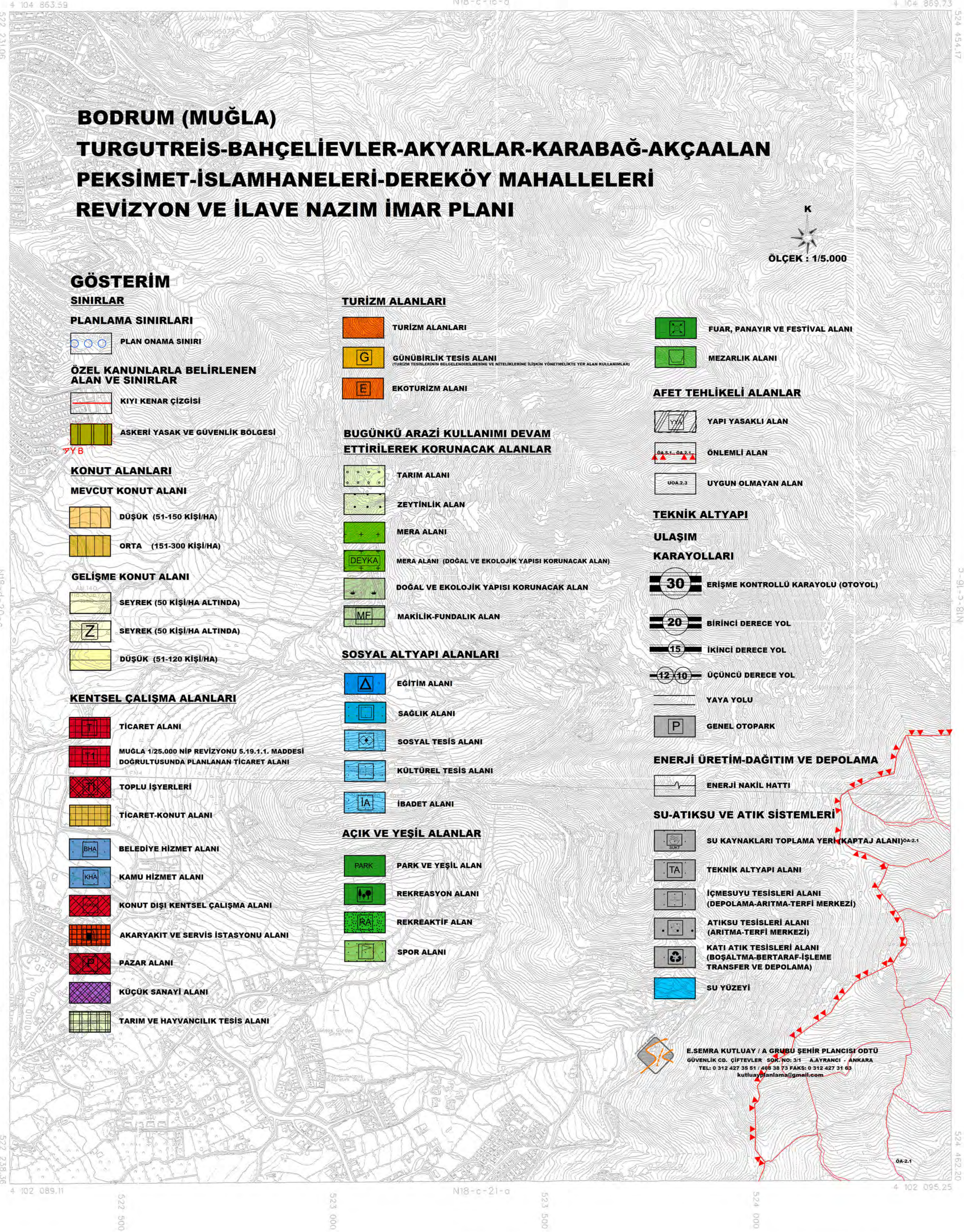
PLAN MÜELLİFİ

KONTROL EDEN	Kurum Dosya No : Plan İşlem No (PIN) : PIN-39455 Ölçek : 1/5000
SUBEMÜDÜRÜ	Muğla İli, Bodrum İlçesi, Turgutreis, Bahçelievler, Akyarlar, Karabağ, Akçaalan, Peksimet, İslamhaneleri, Dereköy Mahallelerine ilişkin hazırlanan 20 adet paftadan ibaret Revizyon ve İlave Nazım İmar Planı Muğla Büyükşehir Belediye Meclisinin 13/02/2020 tarihli ve 44 sayılı kararı ile değiştirilerek onaylanmıştır.

İMAR VE SEHIRCILIK
DAİRESİ BAŞKANI



TURGUTREİS - GÜMÜŞLÜK - ORTAKENT
(MUĞLA)
N18 - c - 16 - d
N18 - c - 16 - a



İTIF VE KOORDİNAT SİSTEMİNDE VE 2025 ÖZELİNDE SAĞIRLIK HARİTA KULLANILAN TOPTAN VE ÖZELLER MÜHÜRÜSÜZAN VE TURİZMİSİZİTİFİ, İRİSİM: TAKAFİRİMİ, SAĞIRLIK 7 ADET HALKAZIR HARİTA ÇIKARILMIŞTIR.

09/09/2012



İLLER BANKASI ANONİM ŞİRKETİ
AŞİRDAR TIRYAKI
SEHIRCILIK DAİRESİ BAŞKANI

TURGUTREİS - GÜMÜŞLÜK - ORTAKENT
(MUĞLA)
N18 - c - 16 - d

PAFTA 2017 TARİHİNDE ÇEKİLEN FOTOGRAFİKLERİN
FOTODİJİTALİZASYON VE VİZYONER İZLENİMLERİ ÜZERİNDEN
ÇATI SİZİMLERİNİN ÇÖZÜMLERİ ÇATI PLANI ÇİZİLMİŞ
DİĞERLER SAĞIRLIK DAİRESİNİN MEVCUTTUR.

1/5000

MÜHÜRÜSÜZAN - SAĞIRLIK HARİTA NEMUNESİ
TAKRİTİSİZİTİFİ VE ÖZELLER İZLENİMLERİ
SANI VE TURİZMİSİZİTİFİ ÇIKARILMIŞTIR.

MUĞLA İLİ - BODRUM İLÇESİ
TURGUTREİS-BAHÇELİEVLER-AKYARLAR-KARABAĞ-
AKÇAALAN-PEKSİMET-İSLAMHANELERİ-DEREKÖY
MAHALLELERİ
REVİZYON VE İLAVE NAZIM İMAR PLANI
ÖLÇEK:1/5.000

PAFTA ANAHTARI	N18C16D LEJANT	N18C16C	N18C17D	
N18D25B	N18C21A	N18C21B	N18C22A	
N18D25C PLAN HÜKÜMLERİ	N18C21D	N18C21C	N18C22D	N18C22C
PLAN HÜKÜMLERİ	O18B01A	O18B01B	O18B02A	O18B02B
	O18B01D	O18B01C	O18B02D	

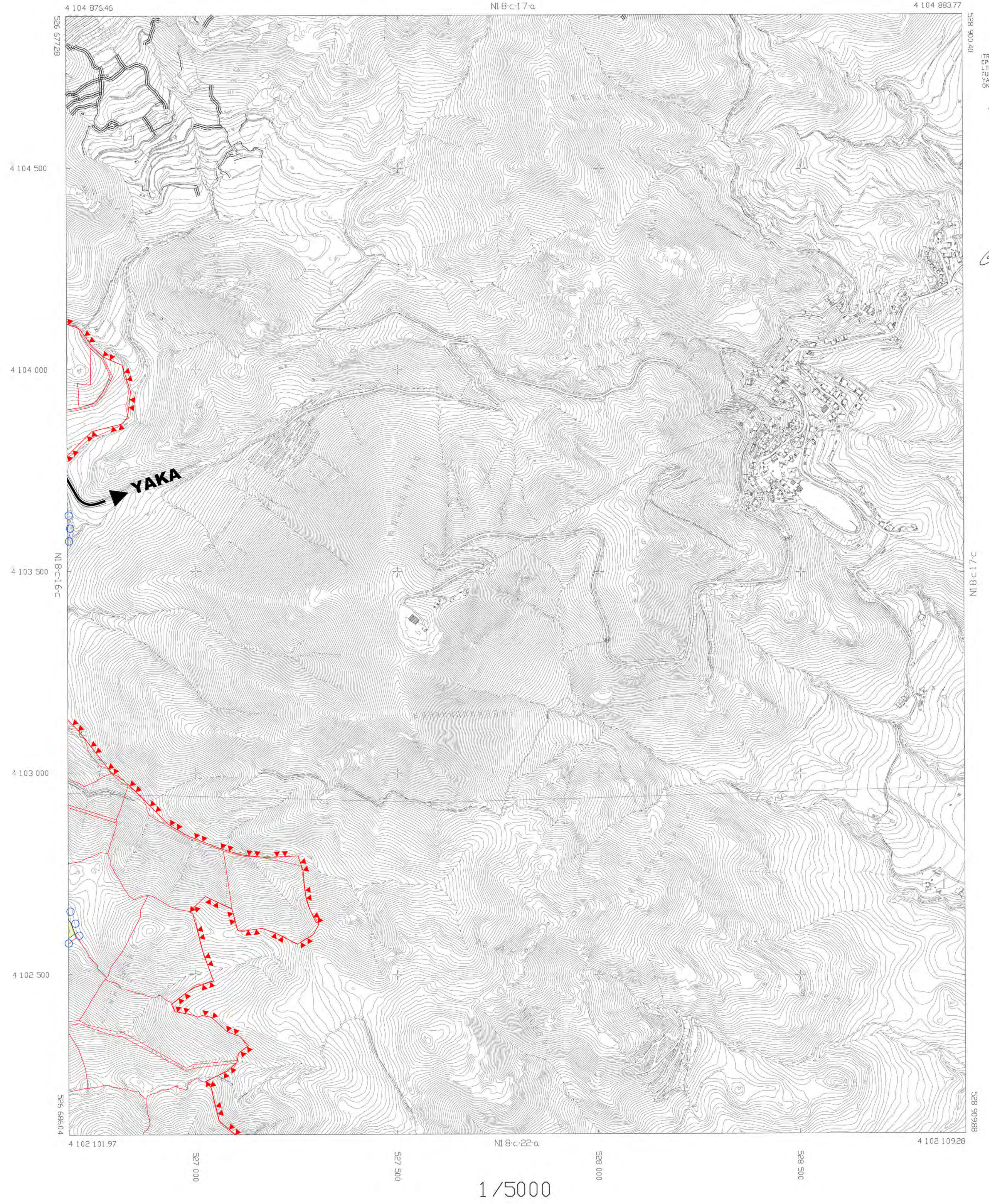
PLAN MÜELLİFİ

KONTROLEDEN	Kurum Dosya No : Plan İşlem No (PIN) : PIN-39455 Ölçek : 1/5000
ŞUBEMÜDÜRÜ	Muğla İli, Bodrum İlçesi, Turgutreis, Bahçelievler, Akyarlar, Karabağ, Akcaalan, Peksimet, İslamhaneleri, Dereköy Mahallelerine ilişkin hazırlanan 20 adet paftadan ibaret Revizyon ve İlave Nazım İmar Planı Muğla Büyükşehir Belediye Meclisinin 13/02/2020 tarihli ve 44 sayılı kararı ile değiştirilerek onaylanmıştır.

İMAR VE ŞEHİRCİLİK
DAİRESİ BAŞKANI

01					
06					
11	C				
16	a/b				
21	22	23	24	25	

TURGUTREİS
(MUĞLA)
N18-c-17-d



İTİF İB KORDENAT SİSTEMİNDE VE 2005'DE
EPOĞUNDA SAĞSUN HARİTA MÜHÜRÜŞ TMMOB
LTD STİ. VE ÖZELER MÜHÜR SAN. VE
TÜRC T.C. A.Ş. ÖSTİM, ÇİŞİM TARAFINDAN
YAPILAN İB ADET HAL HAZİR HARİTA
ONAYDIR.

08/06/2012



İLLER BANKASI ANONİM ŞİRKETİ
K.ŞERDAR TIRYAKI
ŞEHİRCİLİK DAİRESİ BAŞKANI

MUĞLA İLİ - BODRUM İLÇESİ
TURGUTREİS-BAHÇELİEVLER-AKYARLAR-KARABAĞ-
AKÇAALAN-PEKSİMET-İSLAMHANELERİ-DEREKÖY
MAHALLELERİ
REVİZYON VE İLAVE NAZIM İMAR PLANI
ÖLÇEK: 1/5.000

PAFTA ANAHTARI				
	N18C16D LEJANT	N18C16C	N18C17D	
N18D25B	N18C21A	N18C21B	N18C22A	
N18D25C PLAN HÜKÜMLERİ	N18C21D	N18C21C	N18C22D	N18C22C
PLAN HÜKÜMLERİ	O18B01A	O18B01B	O18B02A	O18B02B
	O18B01D	O18B01C	O18B02D	

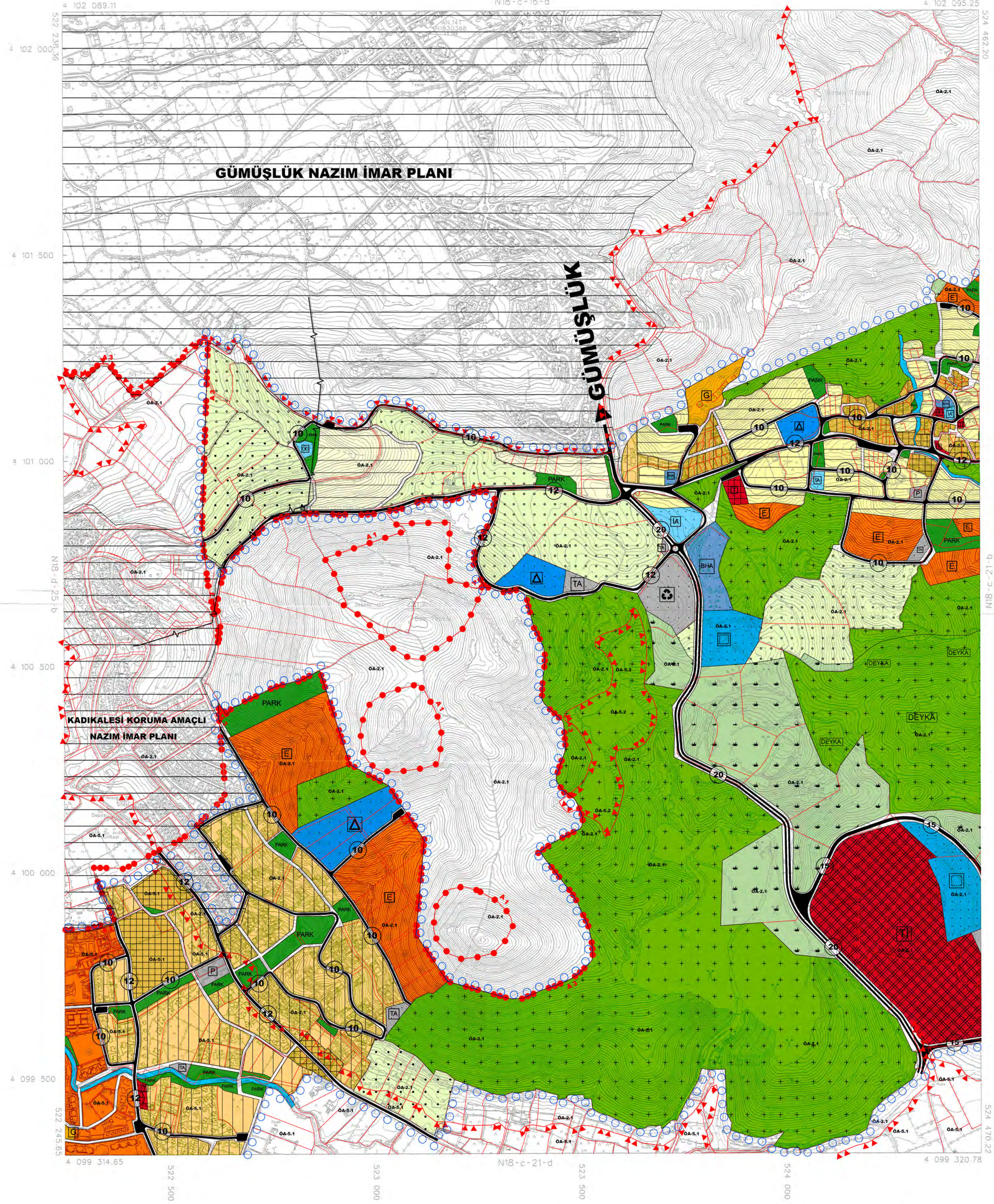
PLAN MÜELLİFİ

KONTROL EDEN	Kurum Dosya No : Plan İşlem No (PIN) :PIN-39455 Ölçek : 1/5000
ŞUBE MÜDÜRÜ	Muğla İl, Bodrum İlçesi, Turgutreis, Bahçelievler, Akyarlar, Karabağ, Akcaalan, Peksimet, İslamhaneleri, Dereköy Mahallelerine ilişkin hazırlanan 20 adet paftadan ibaret Revizyon ve İlave Nazım İmar Planı Muğla Büyükşehir Belediye Meclisinin 13/02/2020 tarihli ve 44 sayılı kararı ile değiştirilerek onaylanmıştır.

İMAR VE SEHIRCLIK
DAİRESİ BAŞKANI

D1				
D2				
D3				
D4				
D5				
D6				
D7				
D8				
D9				
D10				
D11				
D12				
D13				
D14				
D15				
D16				
D17				
D18				
D19				
D20				
D21				
D22				
D23				
D24				
D25				

TURGUTREİS-GÜMÜŞLÜK
(MUĞLA)
N18-c-21-a



ITRF 96 KOORDİNAT SİSTEMİNDE VE 2025.0
EPİGONDA SAMSUN HARİTA MEH. MÜS. TAAR
1:20.000 VE ÖZGÜRLER KURUMSAL VE
TURİZTİK A.Ş. ORTAK GİRİŞİM TARAFINDAN
HARİTANIN 10 ADET HALHAZIR HARİTA
ONAYLANMIŞTIR.

09/05/2020



İLLER BANKASI ANONİM ŞİRKETİ
4. SERMAYE İŞYANI
SEHIRCLIK DAİRESİ BAŞKANI

TURGUTREİS-GÜMÜŞLÜK
(MUĞLA)

N18-c-21-a

PAFTA, 2001 TARHİNDE ÇEKİLEN FOTOGRAFILARDAN
FOTODİJİTALİZASYON YÖNTEMİLE DİJİTALİZASYON
YAPILAN VE İZLENİMİNDEN ÇIKARILAN DİJİTALİZASYON
GİZLİMLERİNİN SAYISAL VERİLERİNE İZLENİMİNDEN ÇIKARILAN
GİZLİMLERİNİN SAYISAL VERİLERİNE İZLENİMİNDEN ÇIKARILAN
GİZLİMLERİNİN SAYISAL VERİLERİNE İZLENİMİNDEN ÇIKARILAN

1/5000

MÜTEAHHİT : SAMSUN HARİTA MEH. MÜS.
FAALİYETLERİ VE ÖZGÜRLER KURUMSAL
SAY. VE TURİZTİK A.Ş. ORTAK GİRİŞİM

MUĞLA İLİ - BODRUM İLÇESİ
TURGUTREİS-BAHÇELİEVLER-AKYARLAR-KARABAĞ-
AKÇAALAN-PEKSİMET-İSLAMHANELERİ-DEREKÖY
MAHALLELERİ
REVİZYON VE İLAVE NAZIM İMAR PLANI
ÖLÇEK:1/5.000

PAFTA ANAHTARI				
	N18C16D LEJANT	N18C16C	N18C17D	
N18D25B	N18C21A	N18C21B	N18C22A	
N18D25C PLAN HÜKÜMLERİ	N18C21D	N18C21C	N18C22D	N18C22C
PLAN HÜKÜMLERİ	O18B01A	O18B01B	O18B02A	O18B02B
	O18B01D	O18B01C	O18B02D	

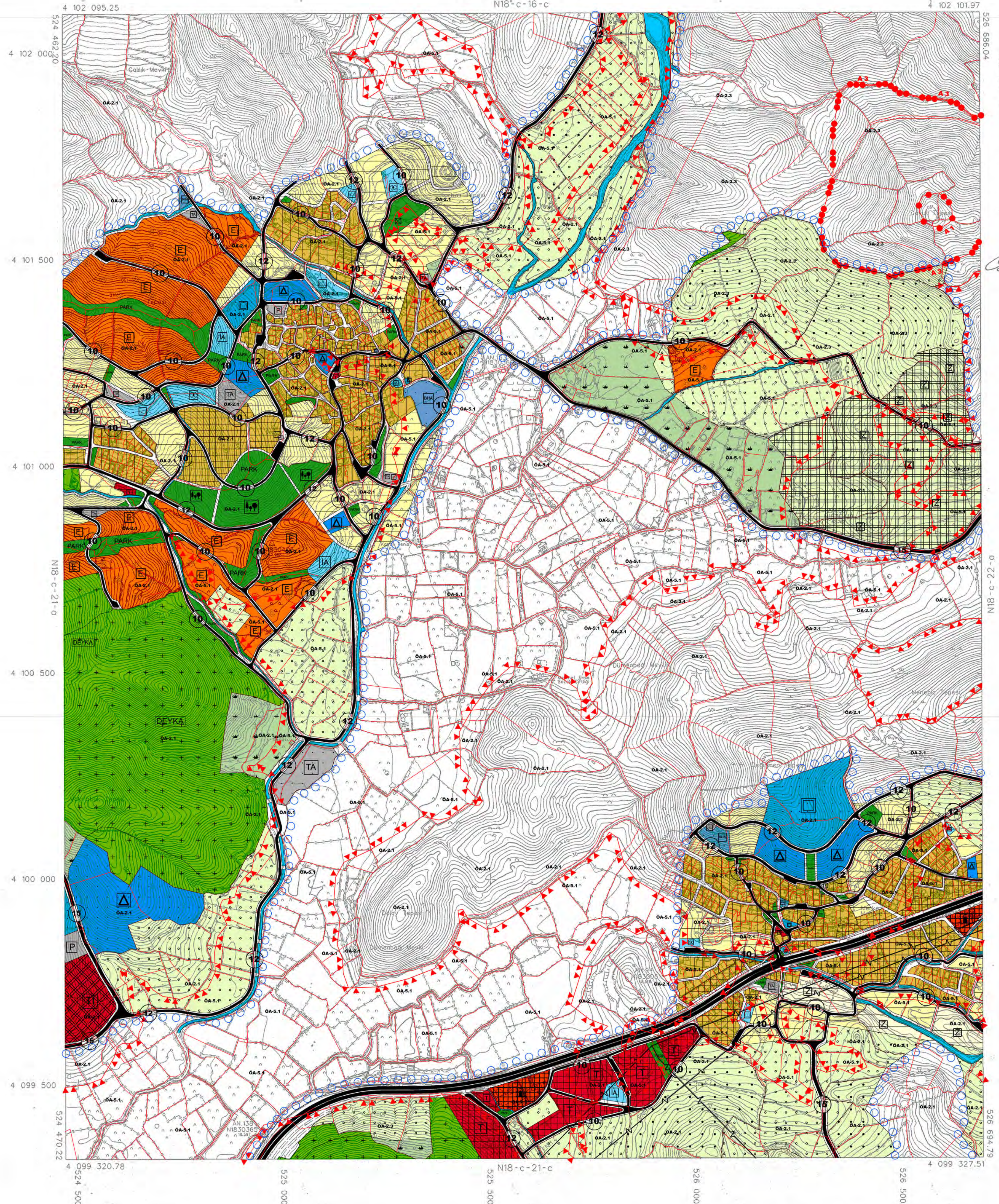
PLAN MÜELLİFİ

KONTROL EDEN	Kurum Dosya No : Plan İşlem No (PIN) : PIN-39455 Ölçek : 1/5000
ŞUBE MÜDÜRÜ	Muğla İli, Bodrum İlçesi, Turgutreis, Bahçelievler, Akyarlar, Karabağ, Akcaalan, Peksimet, İslamhaneleri, Dereköy Mahallelerine ilişkin hazırlanan 20 adet paftadan ibaret Revizyon ve İlave Nazım İmar Planı Muğla Büyükşehir Belediye Meclisinin 13/02/2020 tarihli ve 44 sayılı kararı ile değiştirilerek onaylanmıştır.

İMAR VE ŞEHİRCİLİK
DAİRESİ BAŞKANI

01					
02					
03					
04					
05					
06					
07					
08					
09					
10					
11					
12					
13					
14					
15					
16					

TURGUTREİS-ORTAKENT
(MUĞLA)
N18-c-21-b
 N18-c-16-c



PAFTA 2011 TARİHİNDE ÇEKİLEN FOTOGRAFLARDAN
FOTOGRAFETRİK YÖNTEMLERLE ÜRETİLMİŞ OLAN BİNALAR
GATI, ŞİHİR, ANKARA, ÇÖLMEZ, İZMİR, ÇANAKKALE, ÇANAKKALE
ÇİZİMLER SAYISAL DATASINDA MEVCUTTUR.

1/5000

MÜHÜR: SAMSUN HARİTA MÜHÜRÜ
TARİH: 13.02.2020
S. VE T. T. C. A. S. ORTAK GİRİŞİM TARAFINDAN
YAPILAN 13. ADIYET HALIHAZIR HARİTA
ONANMIŞTIR.

İTRF 96 KOORDİNAT SİSTEMİNDE VE 2005.0
EPÖLÜNDÜ SAMSUN HARİTA MÜHÜRÜ TAAR
1:10.000 VE ÖZELİLER MÜHÜRÜ S. VE
T. T. C. A. S. ORTAK GİRİŞİM TARAFINDAN
YAPILAN 13. ADIYET HALIHAZIR HARİTA
ONANMIŞTIR.

08/06/2012



İLLER BANKASI ANONİM ŞİRKETİ
A. SERHAR TRAFİK
ŞEHİRCİLİK DAİRESİ BAŞKANI

TURGUTREİS-ORTAKENT
(MUĞLA)
N18-c-21-b

MUĞLA İLİ - BODRUM İLÇESİ
TURGUTREİS-BAHÇELİEVLER-AKYARLAR-KARABAĞ-
AKÇAALAN-PEKSİMET-İSLAMHANELERİ-DEREKÖY
MAHALLELERİ
REVİZYON VE İLAVE NAZIM İMAR PLANI
ÖLÇEK:1/5.000

PAFTA ANAHTARI				
	N18C16D LEJANT	N18C16C	N18C17D	
N18D25B	N18C21A	N18C21B	N18C22A	
N18D25C PLAN HÜKÜMLERİ	N18C21D	N18C21C	N18C22D	N18C22C
PLAN HÜKÜMLERİ	O18B01A	O18B01B	O18B02A	O18B02B
	O18B01D	O18B01C	O18B02D	

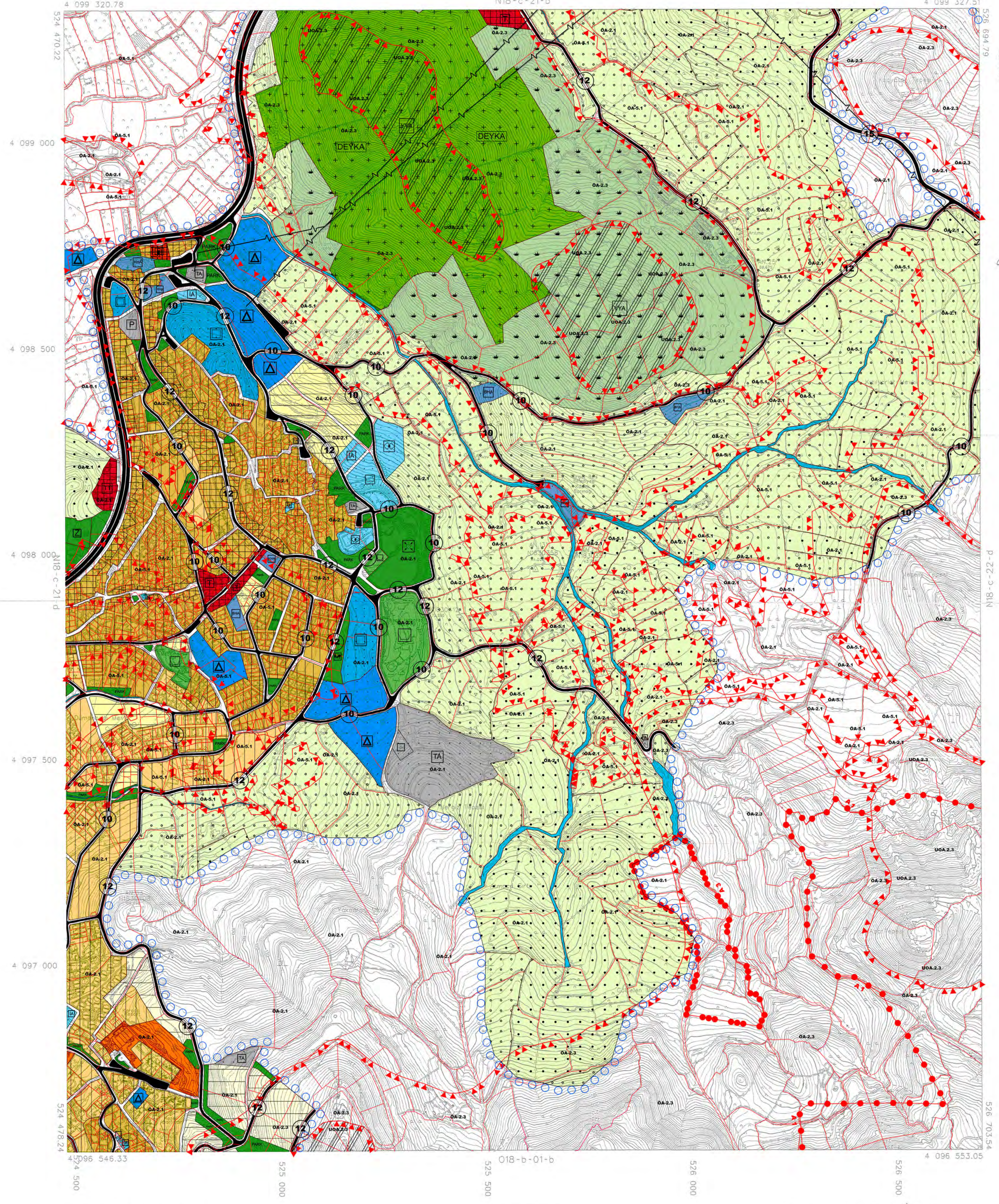
PLAN MÜELLİFİ

KONTROLEĐEN	Kurum Dosya No : Plan İşlem No (PIN) :PIN-39455 Ölçek : 1/5000
SUBEMÜDÜRÜ	Muğla İli, Bodrum İlçesi, Turgutreis, Bahçelievler, Akyarlar, Karabağ, Akcaalan, Peksimet, İslamhaneleri, Dereköy Mahallelerine ilişkin hazırlanan 20 adet paftadan ibaret Revizyon ve İlave Nazım İmar Planı Muğla Büyükşehir Belediye Meclisinin 13/02/2020 tarihli ve 44 sayılı karar ile değiştirilerek onaylanmıştır.

İMAR VE SEHİRCİLİK
DAİRESİ BAŞKANI

IB	
01	
06	
11	C
24	25

TURGUTREİS
(MUĞLA)
N18-c-21-c
N18-c-21-b



İTIF 98 KOORDİNAT SİSTEMİNDE VE 2005 Ü
PROJUDA SAMSUN HARİTA İNŞAAT TAAH
LİDİSİ VE ÖZELER MÜHÜRLEME SAK VE
TUPE T.C.A.S.ORTAK GİRİŞİM TARAFINDAN
YAPILAN İB ADET HALHAZIR HARİTA
ONAYDIR.

06/06/2012



İLLER BANKASI ANONİM ŞİRKETİ
A.Ş. SERDAR TIRYAKI
ŞEHİRCİLİK DAİRESİ BAŞKANI

PAFTA 2018 TARİHİNDE ÇIKILAN FOTOGRAFİYARIN
FOTOGRAFİYARIN YÖNTEMLERİ İLE ÇİZİLMİŞ OLUP İNŞAAT
ÇATI SINIRLARINDAN ÇİZİLMİŞ ÇATI PAYI DÜŞÜLMÜŞ
GÖZLEMLER SAĞSAL DATABAZINA YERİTTİRİLMİŞTİR.

1/5000

MÜHÜRLEME SAMSUN HARİTA İNŞAAT
TAAH LİDİSİ VE ÖZELER MÜHÜRLEME SAK VE
TUPE T.C.A.S.ORTAK GİRİŞİM

TURGUTREİS
(MUĞLA)
N18-c-21-c

MUĞLA İLİ - BODRUM İLÇESİ
TURGUTREİS-BAHÇELİEVLER-AKYARLAR-KARABAĞ-
AKÇAALAN-PEKSİMET-İSLAMHANELERİ-DEREKÖY
MAHALLELERİ
REVİZYON VE İLAVE NAZIM İMAR PLANI
ÖLÇEK:1/5.000

PAFTA ANAHTARI				
	N18C16D LEANT	N18C16C	N18C17D	
N18D25B PLAN HÜKÜMLERİ	N18C21A	N18C21B	N18C22A	
N18D25C PLAN HÜKÜMLERİ	N18C21D	N18C21C	N18C22D	N18C22C
PLAN HÜKÜMLERİ	O18B01A	O18B01B	O18B02A	O18B02B
	O18B01D	O18B01C	O18B02D	

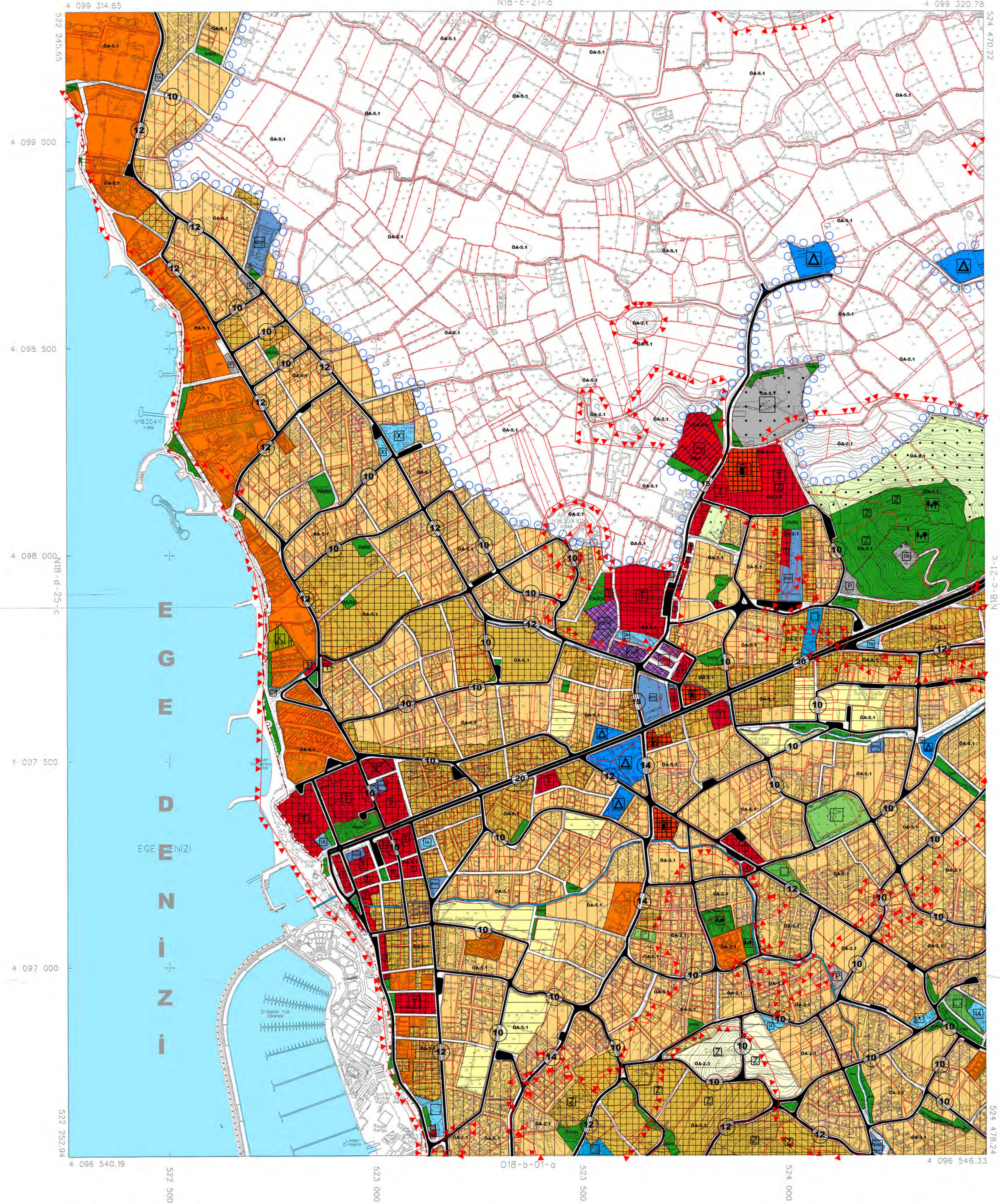
PLAN MÜELLİFİ

KONTROL EDEN	Kurum Dosya No : Plan İşlem No (PIN) :PIN-39455 Ölçek : 1/5000
ŞUBE MÜDÜRÜ	Muğla İli, Bodrum İlçesi, Turgutreis, Bahçelievler, Akyarlar, Karabağ, Akcaalan, Peksimet, İslamhaneleri, Dereköy Mahallelerine ilişkin hazırlanan 20 adet paftadan ibaret Revizyon ve İlave Nazım İmar Planı Muğla Büyükşehir Belediye Meclisinin 13/02/2020 tarihli ve 44 sayılı kararı ile değiştirilerek onaylanmıştır.

İMAR VE ŞEHİRCİLİK
DAİRESİ BAŞKANI

01				
06				
11				
16				
21				
26				
31				
36				
41				
46				
51				
56				
61				
66				
71				
76				
81				
86				
91				
96				

TURGUTREİS
(MUĞLA)
N18-c-21-d
 N18-c-21-a



İTRF 98 KOORDİNAT SİSTEMİNDE VE 2005.0
 EPİRODUNDA ÇIKARILAN HARİTA KURUMSAL
 LTD.ŞTİ. VE ÖZELLER MÜHÜRÜ SAN. VE
 TÜRZETİC.A.Ş.ORTAK GİRİŞİM TARAFINDAN
 YAPILAN 18 ADET HALIHAZIR HARİTA
 ONAYDIR.

08/09/2012



İLER BANKASI ANONİM ŞİRKETİ
 A.Ş. SERDAR TIRYAKI
 ŞEHİRCİLİK DAİRESİ BAŞKANI

PAFTA 2011 TARİHİNDE ÇEKİLEN FOTOGRAFLARDAN
 FOTODİJİTAL YÖNTEMLE ÇIKARILAN ÇİZİMİN ÇİZİM
 CATTI SINIRLARINDAN ÇIKIŞI VE ÇİZİMİN ÇİZİM
 ÇİZİMİ SAĞAL. GATAŞIĞA MEVDUTTUR.

1/5000

MÜHÜRÜNTÜ : SAMSUN HARİTA MÜHÜRÜ
 TAAHLİD.ŞTİ. VE ÖZELLER MÜHÜRÜ
 SAN. VE TÜRZETİC.A.Ş.ORTAK GİRİŞİM

TURGUTREİS
 (MUĞLA)
 N18-c-21-d

MUĞLA İLİ - BODRUM İLÇESİ
TURGUTREİS-BAHÇELİEVLER-AKYARLAR-KARABAĞ-
AKÇAALAN-PEKSİMET-İSLAMHANELERİ-DEREKÖY
MAHALLELERİ
REVİZYON VE İLAVE NAZIM İMAR PLANI
ÖLÇEK:1/5.000

PAFTA ANAHTARI			
N18C16D	N18C16C	N18C17D	
LEJANT			
N18D25B	N18C21A	N18C21B	N18C22A
N18D25C	N18C21D	N18C21C	N18C22D
PLAN HÜKÜMLERİ			
O18B01A	O18B01B	O18B02A	O18B02B
O18B01D	O18B01C	O18B02D	

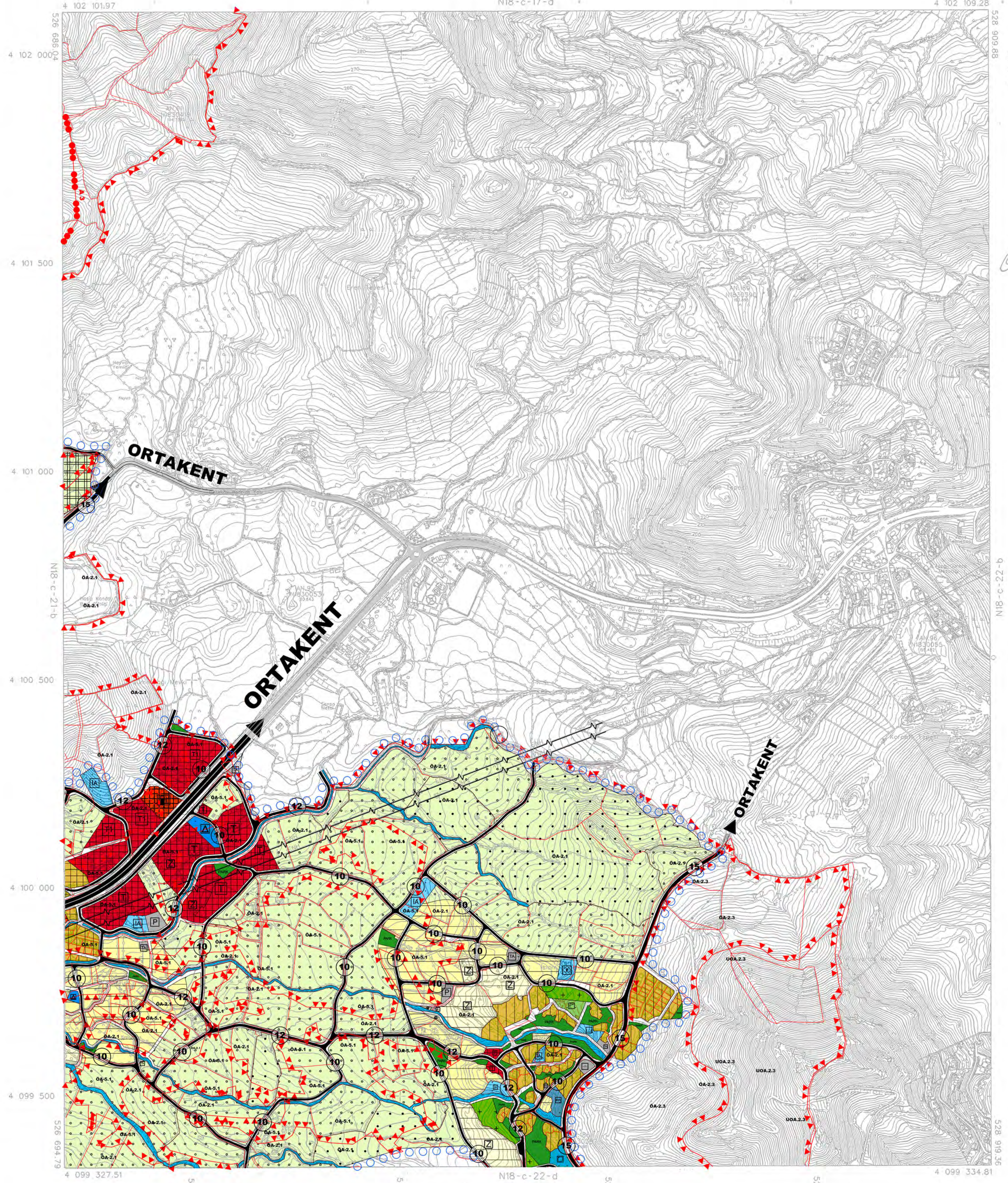
PLAN MÜELLİFİ

KONTROL EDEN	Kurum Dosya No : Plan İşlem No (PIN) :PIN-39455 Ölçek : 1/5000
ŞUBE MÜDÜRÜ	Muğla İl, Bodrum İlçesi, Turgutreis, Bahçelievler, Akyarlar, Karabağ, Akcaalan, Peksimet, İslamhaneleri, Dereköy Mahallelerine ilişkin hazırlanan 20 adet paftadan ibaret Revizyon ve İlave Nazım İmar Planı Muğla Büyükşehir Belediye Meclisinin 13/02/2020 tarihli ve 44 sayılı kararı ile değiştirilerek onaylanmıştır.

İMAR VE SEHİRCİLİK
DAİRESİ BAŞKANI

01					
06					
11		C			
16					
21					
26					
31					
36					
41					
46					
51					
56					
61					
66					
71					
76					
81					
86					
91					
96					

TURGUTREİS-ORTAKENT
(MUĞLA)
N18-c-22-a
N18-c-17-d



İTİF 98 KOORDİNAT SİSTEMİNDE VE 2005 G
EPÖLÜNDE SAMSUN HARİTA MÜHÜRÜ TAHH
LTD ŞTİ VE ÖZELER MÜHÜRİ SİM. VE
TURZ.TİC.A.Ş.ORTAK GİRİŞİM TARAFINDAN
YAPILAN 13 ADET HALHAZIR HARİTA
ÖLÇEĞİNE GİRİŞİMİ.
08/06/2012



İLLER BANKASI ANONİM ŞİRKETİ
SEHİRCİLİK DAİRESİ BAŞKANI

TURGUTREİS-ORTAKENT
(MUĞLA)
N18-c-22-a

PAFTA 2011 TARİHİNDE ÇEKİLEN FOTOGRAFILARDAN
FOTOGRAFİK YÖNTEMELE ÜRETİLEN ÇİZİMLERİN
ÇALIŞTIRILMADAN ÇİZİMLERİN ÇALIŞTIRILMADAN
ÇİZİMLER SAYISAL DATASINA GEÇİTİLMİŞTİR.

1/5000

MÜTEAHHİT - SAMSUN HARİTA MÜHÜRÜ
TAHHLTD.ŞTİ. VE ÖZELER MÜHÜRİ
SİM. VE TURZ.TİC.A.Ş.ORTAK GİRİŞİMİ

MUĞLA İLİ - BODRUM İLÇESİ
TURGUTREİS-BAHÇELİEVLER-AKYARLAR-KARABAĞ-
AKÇAALAN-PEKSİMET-İSLAMHANELERİ-DEREKÖY
MAHALLELERİ
REVİZYON VE İLAVE NAZIM İMAR PLANI
ÖLÇEK: 1/5.000

PAFTA ANAHTARI	N18C16D LEJANT	N18C16C	N18C17D
N18D25B	N18C21A	N18C21B	N18C22A
N18D25C PLAN HÜKÜMLERİ	N18C21D	N18C21C	N18C22D
PLAN HÜKÜMLERİ	O18B01A	O18B01B	O18B02A
	O18B01D	O18B01C	O18B02D

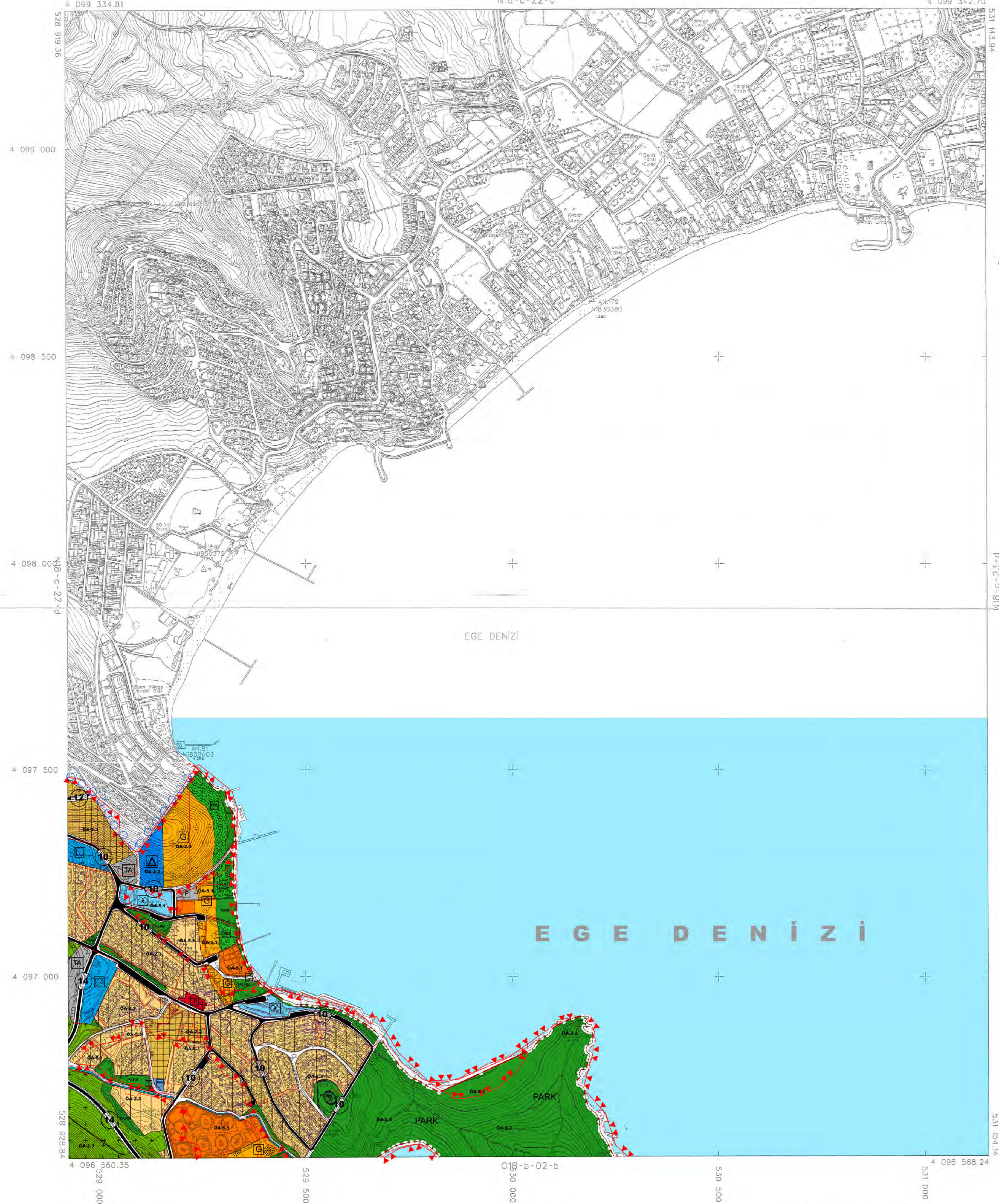
PLAN MÜELLİFİ

KONTROL EDEN	Kurum Dosya No : Plan İşlem No (PİN) : PİN-39455 Ölçek : 1/5000
SUBEMÜDÜRÜ	Muğla İli, Bodrum İlçesi, Turgutreis, Bahçelievler, Akyarlar, Karabağ, Akcaalan, Peksimet, İslamhaneciler, Dereköy Mahallelerine ilişkin hazırlanan 29 adet paftadan ibaret Revizyon ve İlave Nazım İmar Planı Muğla Büyükşehir Belediye Meclisinin 13/02/2020 tarihli ve 44 sayılı kararı ile değiştirilerek onaylanmıştır.

İMAR VE ŞEHİRCİLİK
DAİRESİ BAŞKANI

01					
06					
11					
16					
21					
26					
31					
36					
41					
46					
51					
56					
61					
66					
71					
76					
81					
86					
91					
96					
01					

TURGUTREİS-ORTAKENT
(MUĞLA)
N18-c-22-c



İTTF 86 KOORDİNAT SİSTEMİNDE VE 3005.0
SPOĞUNDA SAKLANAN HARİTA MÜHÜRÜ İZAH
CİDİ STİ. E. ÖZERLER MÜHÜRÜ SAN. VE
TÜZ. T.C.A.S. DİSTAN. GİRİŞİM TARAFINDAN
YAPILAN 15 ADET HALIHAZIR HARİTA
DİNEKİMİSTR.
08/06/2010



İLLER BAHANASI ANONİM ŞİRKETİ
A. SERDAR TIRYAKI
ŞEHİRCİLİK DAİRESİ BAŞKANI

PAFTA 2011 TARİHİNDE ÇEKİLEN FOTOĞRAFLARDAN
FOTOGRAFETRİN YÖNTEME İŞLEMİ İZLENİMLERİNE
GÖRE ÇATI SINIRLARINDAN ÇİZİLMİŞ ÇATI PAYI DÜŞÜLMÜŞ
ÖZLEMLER SAYISAL DATASINDA MEVCUTTUR.

1/5000

MÜTEAHHİT : SAMSUN HARİTA MÜHÜRÜ
TAMAMTOZUL VE ÖZELERLER MÜHÜRÜ
SAN. VE TÜZ. T.C.A.S. ORTAK GİRİŞİM

TURGUTREİS-ORTAKENT
(MUĞLA)
N18-c-22-c

MUĞLA İLİ - BODRUM İLÇESİ
TURGUTREİS-BAHÇELİEVLER-AKYARLAR-KARABAĞ-
AKÇAALAN-PEKSİMET-İSLAMHANELERİ-DEREKÖY
MAHALLELERİ
REVİZYON VE İLAVE NAZIM İMAR PLANI
ÖLÇEK: 1/5.000

PAFTA ANAHTARI				
	N18C16D LEJANT	N18C16C	N18C17D	
N18D25B PLAN HUKÜMLERİ	N18C21A	N18C21B	N18C22A	
N18D25C PLAN HUKÜMLERİ	N18C21D	N18C21C	N18C22D	N18C22C
PLAN HUKÜMLERİ	O18B01A	O18B01B	O18B02A	O18B02B
	O18B01D	O18B01C	O18B02D	

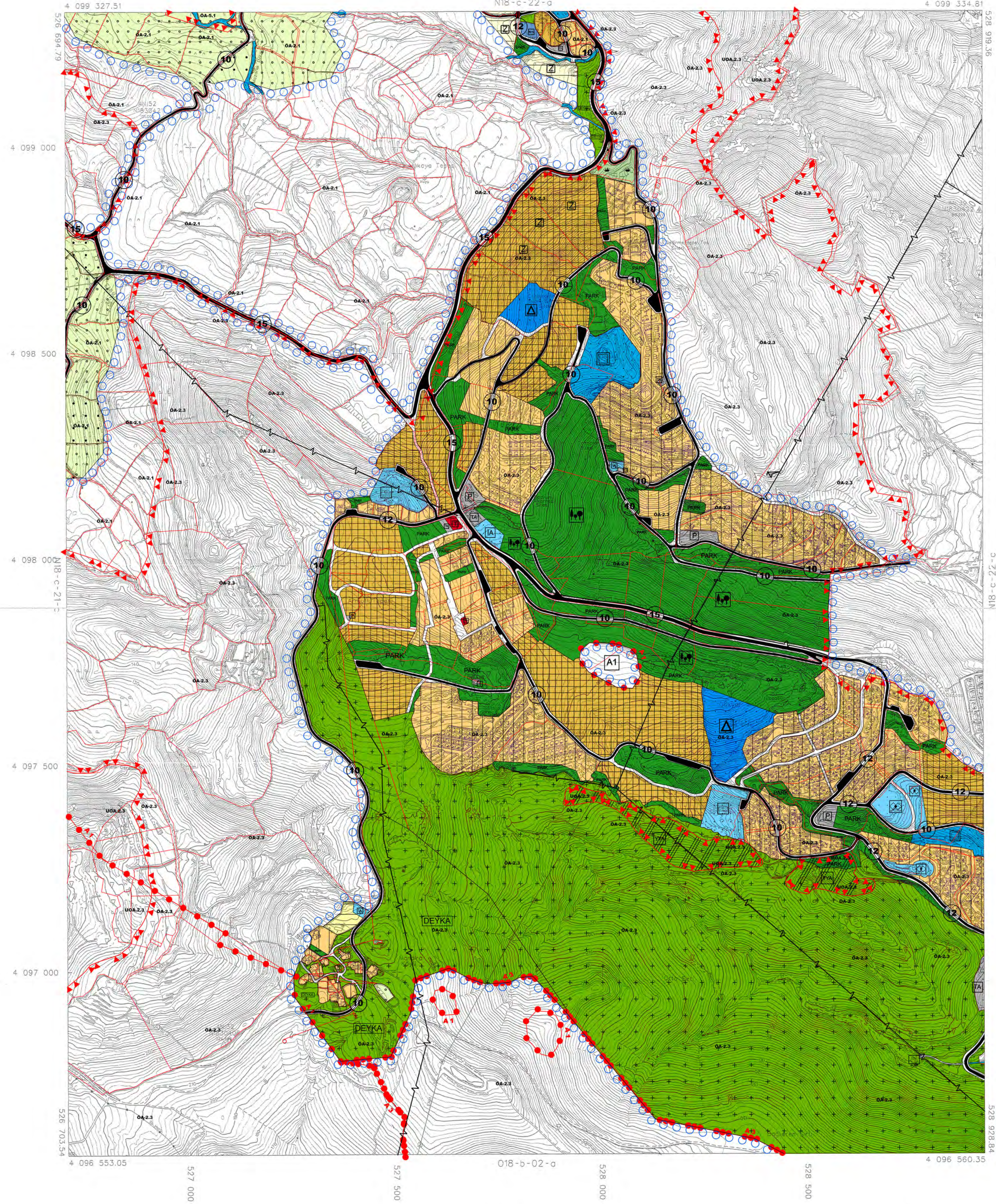
PLAN MÜELLİFİ

KONTROLEĐEN	Kurum Dosya No : Plan İşlem No (PIN) : PIN-39455 Ölçek : 1/5000
SUBEMÜDÜRÜ	Muğla İli, Bodrum İlçesi, Turgutreis, Bahçelievler, Akyarlar, Karabağ, Akçaalan, Peksimet, İslamhaneleri, Dereköy Mahallelerine ilişkin hazırlanan 20 adet paftadan ibaret Revizyon ve İlave Nazım İmar Planı Muğla Büyükşehir Belediye Meclisinin 13/02/2020 tarihli ve 44 sayılı kararı ile değiştirilerek onaylanmıştır.

İMAR VE SEHIRÇILIK
DAİRESİ BAŞKANI

D1			
D6			
11	C		
21			
22			
23			
24			
25			

TURGUTREİS - ORTAKENT
(MUĞLA)
N18-c-22-d



ITRF 98 KOORDİNAT SİSTEMİNDE VE 2005.0
EPÖĞÜNDA SAMSUN HARİTA MEKANSAL TAHMİN
İTİDİSTİ VE ÇİZİMLER NÜMUNESAN VE
TURZ.TIC.A.Ş.ORTAK GİRİŞİM TARAFINDAN
HARİTANIN 18. ADET HALHAZIR HARİTA
DİĞİTİZASYONU

09/08/2012



İLLER BANKASI ANONİM ŞİRKETİ
A.Ş.ŞEHRAR TRİYAKI
SEHIRÇILIK DAİRESİ BAŞKANI

TURGUTREİS - ORTAKENT
(MUĞLA)
N18-c-22-d

PAFTA 2011 TARİHİNDE ÇEKİLEN FOTOĞRAFLARDAN
FOTODİJİTAL YÖNTEMLERLE ÜRETİLEN ÇİZİMLER
CARTI SİHİRLERİNİN ÇİZİMLERİDİR. PAFTA DİĞİTİZASYON
ÇİZİMLERİ SAYISAL DATASINDA MEVCUTTUR.

1/5000

MÜTEAHHİT - SAMSUN HARİTA MEKANSAL
TAHMİNİSTİLİ VE ÇİZİMLER NÜMUNESAN
SAN. VE TURZ.TIC.A.Ş.ORTAK GİRİŞİM

MUĞLA İLİ - BODRUM İLÇESİ
TURGUTREİS-BAHÇELİEVLER-AKYARLAR-KARABAĞ-
AKÇAALAN-PEKSİMET-İSLAMHANELERİ-DEREKÖY
MAHALLELERİ
REVİZYON VE İLAVE NAZİM İMAR PLANI
ÖLÇEK:1/5.000

PAFTA ANAHTARI	N18C16D LEJANT	N18C16C	N18C17D	
N18D25B	N18C21A	N18C21B	N18C22A	
N18D25C PLAN HUKÜMLERİ	N18C21D	N18C21C	N18C22D	N18C22C
PLAN HUKÜMLERİ	O18B01A	O18B01B	O18B02A	O18B02B
	O18B01D	O18B01C	O18B02D	

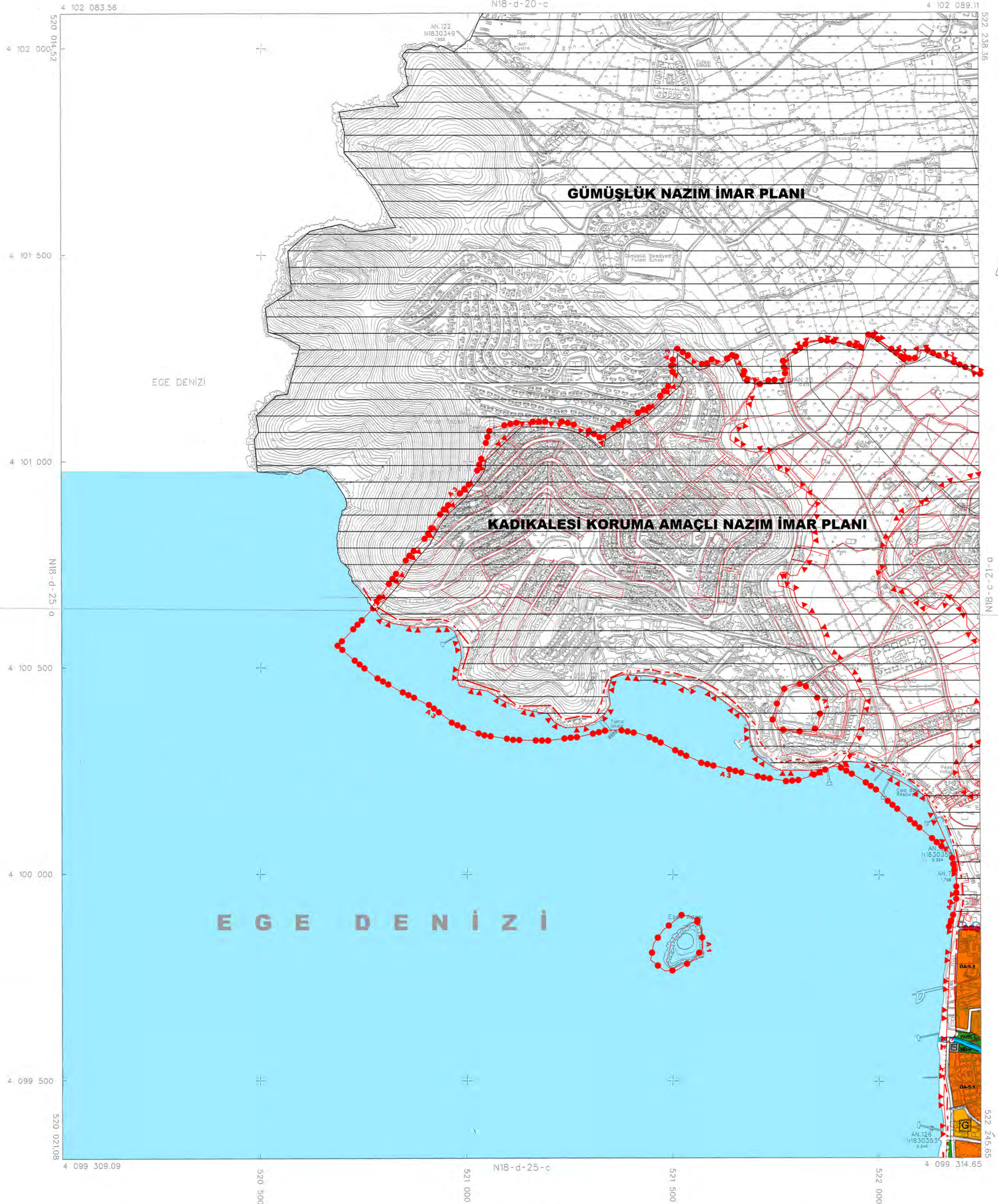
PLAN MÜELLİFİ

KONTROLEDEN	Kurum Dosya No : Plan İşlem No (PIN) :PIN-39455 Ölçek : 1/5000
ŞUBEMÜDÜRÜ	Muğla İli, Bodrum İlçesi, Turgutreis, Bahçelievler, Akyarlar, Karabağ, Akçaalan, Peksimet, İslamhaneleri, Dereköy Mahallelerine ilişkin hazırlanan 20 adet paftadan ibaret Revizyon ve İlave Nazım İmar Planı Muğla Büyükşehir Belediye Meclisinin 13/02/2020 tarihli ve 44 sayılı kararı ile değiştirilerek onaylanmıştır.

İMAR VE ŞEHİRCİLİK
DAİRESİ BAŞKANI

01					
06					
11					
16					
21					

TURGUTREİS-GÜMÜŞLÜK
(MUĞLA)
N18-d-25-b
N18-d-20-c



İTIF 96 KOORDİNAT SİSTEMİNDE VE 2005 0
EPİKÖRÜNDE ÇIKARILAN HARİTA MÜHÜRÜ TAM-
Lİ TOPTAN VE ÖZELLER MÜHÜRÜ SAN. VE
TÜRC. TIC. A.Ş. ORTAK ÖLÇÜM TARAFINDAN
YAPILAN 7 ADET HAL HAZİR HARİTA
ÖZETLENİSTİR.

08/05/2012



İLLER BANKASI ANONİM ŞİRKETİ
A. SERDAR TIRYAKI
ŞEHİRCİLİK DAİRESİ BAŞKANI

EGE DENİZİ

1/5000

PAFTA 201 TARİHİNDE ÇEKİLEN FOTOGRAFILARDAN
FOTODİJİTAL YÖNTEMLERLE DİJİTAL OLUPUNLAR
CATI SINIRLARINDAN ÇIKARILMIŞTIR.CATI DÜŞÜLMÜŞ
ÇİZİMLER SAYISAL DATAŞINDA MEVCUTTUR.

MÜHÜRÜMÜŞ ŞEHİR HARİTA MÜHÜRÜ
TARAFINDAN ÇEKİLEN VE ÖZELLER MÜHÜRÜ
SAN. VE TÜRC. TIC. A.Ş. ORTAK ÖLÇÜM

TURGUTREİS - GÜMÜŞLÜK
(MUĞLA)
N18-d-25-b

MUĞLA İLİ - BODRUM İLÇESİ
TURGUTREİS-BAHÇELİEVLER-AKYARLAR-KARABAĞ-
AKÇAALAN-PEKSİMET-İSLAMHANELERİ-DEREKÖY
MAHALLELERİ
REVİZYON VE İLAVE NAZIM İMAR PLANI
ÖLÇEK: 1/5.000

PAFTA ANAHTARI				
	N18C16D	N18C16C	N18C17D	
	LEJANT			
N18D25B	N18C21A	N18C21B	N18C22A	
N18D25C	N18C21D	N18C21C	N18C22D	N18C22C
PLAN HÜKÜMLERİ	O18B01A	O18B01B	O18B02A	O18B02B
	O18B01D	O18B01C	O18B02D	

PLAN MÜELLİFİ

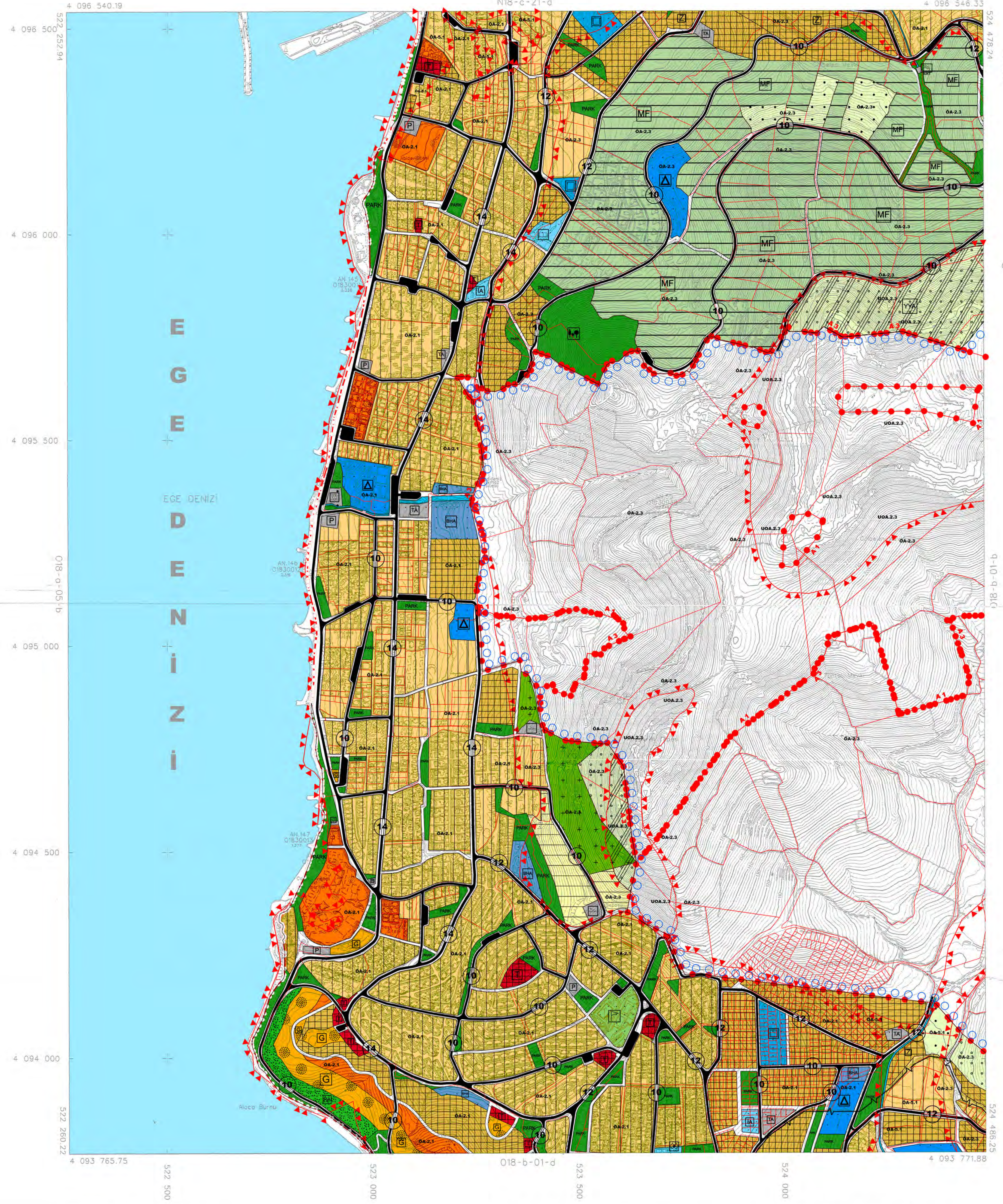
KONTROL EDEN Kurum Dosya No :
Plan İşlem No (PIN) : PİN-39455
Ölçek : 1/5000

ŞUBE MÜDÜRÜ Muğla İli, Bodrum İlçesi, Turgutreis, Bahçelievler, Akyarlar, Karabağ, Akçalan, Peksimet, İslamhançeri, Dereköy Mahallelerine ilişkin hazırlanan 20 adet paftadan ibaret Revizyon ve İlave Nazım İmar Planı Muğla Büyükşehir Belediye Meclisinin 13/02/2020 tarihli ve 44 sayılı kararı ile değiştirilerek onaylanmıştır.

İMAR VE ŞEHİRCİLİK DAİRESİ BAŞKANI

0	1	2	3	4	5	6	7	8	9	10	11	12	13	14	15	16	17	18
0	1	2	3	4	5	6	7	8	9	10	11	12	13	14	15	16	17	18

TURGUTREİS
(MUĞLA)
018-b-01-a



İTBF 36 KOORDİNAT SİSTEMİNDE VE 3005.0
 EPOCUNDA SAHİBİNİ HARİTA NUMARASI 1/5000
 L1D 5/1 VE ÖZELLER MÜHÜRÜ SAN. VE
 TURZ. TIC. A.Ş. ORTAK ÇİRESİM TARAFINDAN
 YAPILAN İB ADET HALIHAZER HARİTA
 DİNAMİSTR.

08/06/2012



İLLER BANKASI ANONİM ŞİRKETİ
 A.ŞERDAR TIRYAKI
 ŞEHİRCİLİK DAİRESİ BAŞKANI

TURGUTREİS
 (MUĞLA)
 018-b-01-a

PAFTA 2018 TARİHİNDE ÇEKİLEN FOTOGRAF LARDAKİ
 FOTODİJİTAL YÖNTEME İZLEMLERİ SİLİP SINIRLAR
 ÇATI SINIRLARINDAN ODLAŞTIRILMIŞ PATI DÜŞÜLMÜŞ
 ÇİZİMLER SAYISAL DATASINDA MEVCUTTUR.

1/5000

MÜTEAHHİT : SAĞSUN HARİTA MÜHÜRÜ
 TARBELTOSİTE VE ÖZELER MÜHÜRÜ
 SAN. VE TURZ. TIC. A.Ş. ORTAK ÇİRESİM

MUĞLA İLİ - BODRUM İLÇESİ
TURGUTREİS-BAHÇELİEVLER-AKYARLAR-KARABAĞ-
AKÇAALAN-PEKSİMET-İSLAMHANELERİ-DEREKÖY
MAHALLELERİ
REVİZYON VE İLAVE NAZIM İMAR PLANI
ÖLÇEK:1/5.000

PAFTA ANAHTARI				
	N18C16D	N18C16C	N18C17D	
	LEJANT			
N18D25B	N18C21A	N18C21B	N18C22A	
N18D25C	N18C21D	N18C21C	N18C22D	N18C22C
PLAN HÜKÜMLERİ	O18B01A	O18B01B	O18B02A	O18B02B
	O18B01D	O18B01C	O18B02D	

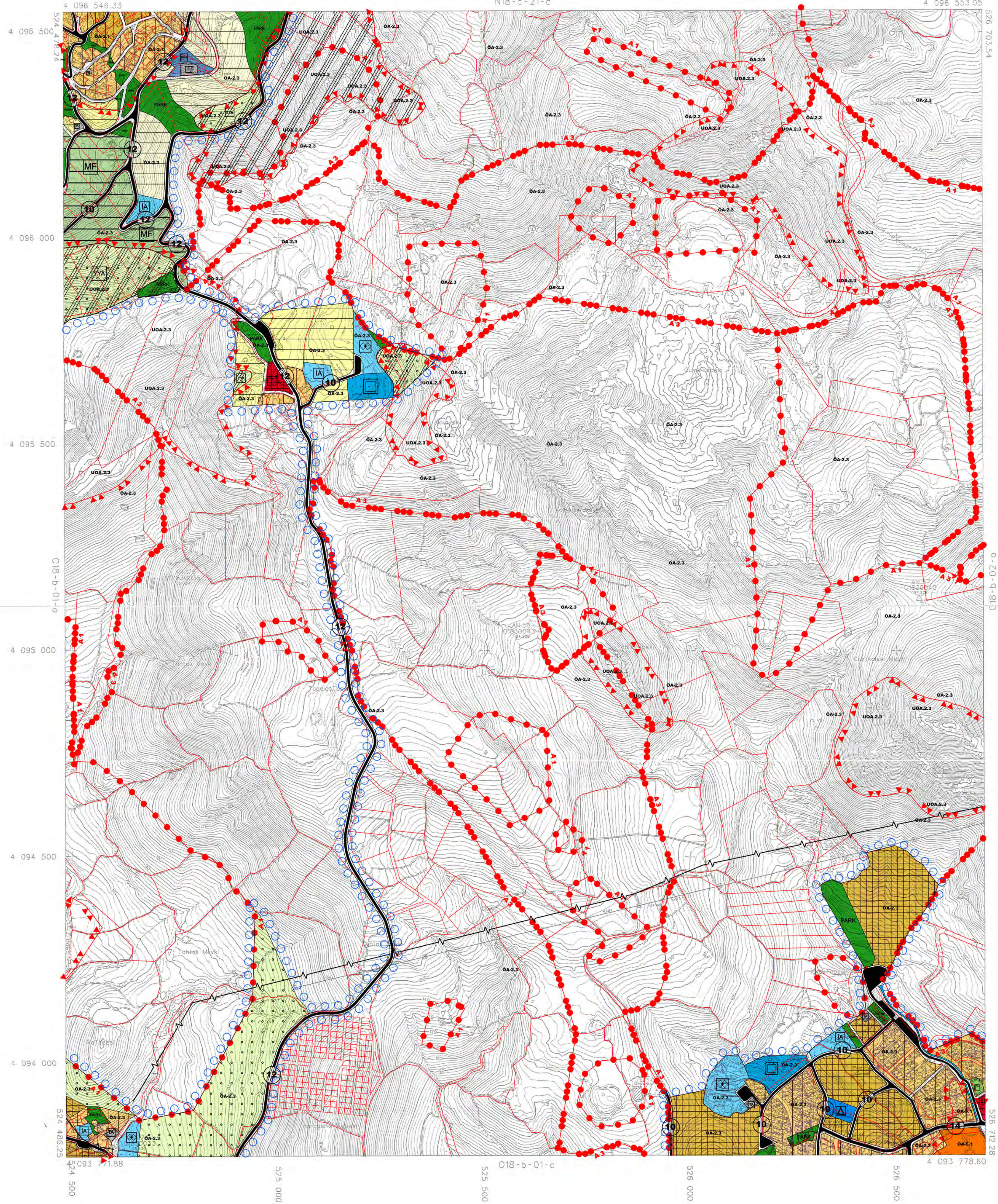
PLAN MÜELLİFİ

KONTROL EDEN	Kurum Dosya No : Plan İşlem No (PIN) :PIN-39455 Ölçek : 1/5000
ŞUBE MÜDÜRÜ	Muğla İli, Bodrum İlçesi, Turgutreis, Bahçelievler, Akyarlar, Karabağ, Akcaalan, Peksimet, İslamhaneleri, Dereköy Mahallelerine ilişkin hazırlanan 20 adet paftadan ibaret Revizyon ve İlave Nazım İmar Planı Muğla Büyükşehir Belediye Meclisinin 13/02/2020 tarihli ve 44 sayılı kararı ile değiştirilerek onaylanmıştır.

İMAR VE ŞEHİRCİLİK
DAİRESİ BAŞKANI

5	6	7	8	9	10
11	12	13	14	15	16
17	18	19	20	21	22
23	24	25	26	27	28

TURGUTREİS
(MUĞLA)
018-b-01-b
N18-c-21-c



İTTF 98 KOORDİNAT SİSTEMİNDE VE 2005.0
EPİĞOLUNDA SAMSUN HARİTA MEH. MÜS. TAHA
LTD.ŞTİ. VE ÖZLERLER MÜHÜRÜ SAN. VE
TÜZ. T.C.A.S. ORTAK ÖRİGİM TARAFINDAN
HARITANIN İS ADETİ HALIHAZIR HARİTA
DİNAMİSTİR.
08/06/2012



İLLER BANKASI ANONİM ŞİRKETİ
ŞEHİRCİLİK DAİRESİ BAŞKANI

PAFTA 2011 TARİHİNDE ÇEKİLEN FOTOGRAFLARDAN
FOTODİJİTAL YÖNTEME DİREKLİM OLUP BİNAHAR
GATI ŞİHİRLİK İZLEMLERİNE İLAVE OLARAK
ÖZİMLER SAYISAL DATASINDA MEVCUTTUR.

1/5000

MÜTAAHİRİT : SAMSUN HARİTA MEH. MÜS.
TAHA LTD.ŞTİ. VE ÖZLERLER MÜHÜRÜ SAN.
VE TÜRZ.T.C.A.S. ORTAK ÖRİGİM

TURGUTREİS
(MUĞLA)
018-b-01-b

MUĞLA İLİ - BODRUM İLÇESİ
TURGUTREİS-BAHÇELİEVLER-AKYARLAR-KARABAĞ-
AKÇAALAN-PEKSİMET-İSLAMHANELERİ-DEREKÖY
MAHALLELERİ
REVİZYON VE İLAVE NAZIM İMAR PLANI
ÖLÇEK:1/5.000

PAFTA ANAHTARI	N18C16D LEJANT	N18C16C	N18C17D	
N18D25B PLAN HÜKÜMLERİ	N18C21A	N18C21B	N18C22A	
N18D25C PLAN HÜKÜMLERİ	N18C21D	N18C21C	N18C22D	N18C22C
PLAN HÜKÜMLERİ	O18B01A	O18B01B	O18B02A	O18B02B
	O18B01D	O18B01C	O18B02D	

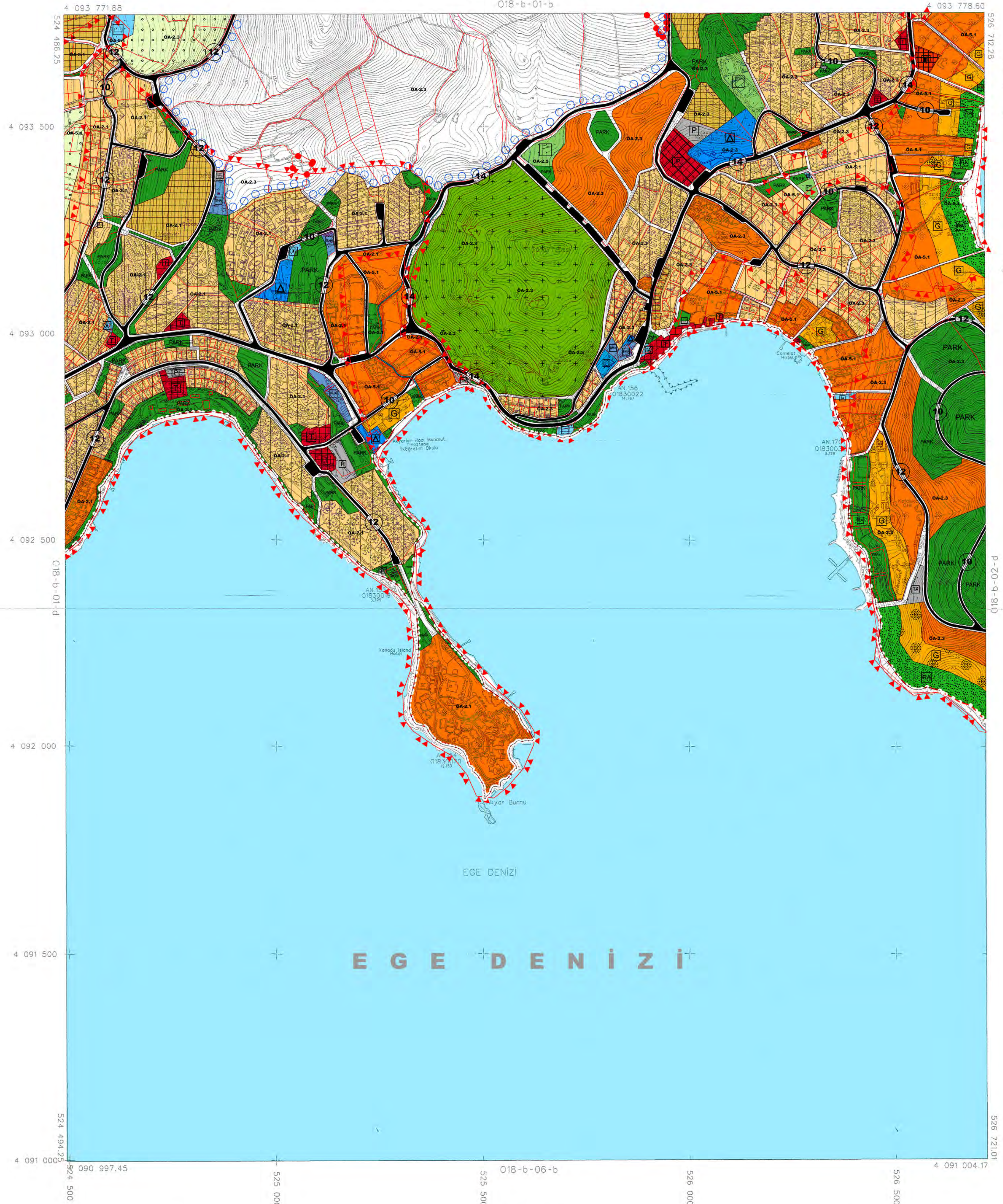
PLAN MÜELLİFİ

KONTROL EDEN	Kurum Dosya No : Plan İşlem No (PIN) :PIN-39455 Ölçek : 1/5000
SUBEMÜDÜRÜ	Muğla İli, Bodrum İlçesi, Turgutreis, Bahçelievler, Akyarlar, Karabağ, Akcaalan, Peksimet, İslamhaneleri, Dereköy Mahallelerine ilişkin hazırlanan 20 adet paftadan ibaret Revizyon ve İlave Nazım İmar Planı Muğla Büyükşehir Belediye Meclisinin 13/02/2020 tarihli ve 44 sayılı kararı ile değiştirilerek onaylanmıştır.

İMAR VE SEHİRCİLİK
DAİRESİ BAŞKANI

18	19	20	21	22	23	24	25
08	09	10	11	12	13	14	15
16	17	18	19	20	21	22	23
24	25	26	27	28	29	30	31

TURGUTREİS
(MUĞLA)
018-b-01-c
018-b-01-b



İTRF 95 KOORDİNAT SİSTEMİNDE VE 2005.0
EPÖKÜNDEN SAMSUN HARİTA İNŞAAT ŞİRKETİ
LTD.ŞTİ. VE ÖZELER MÜHÜR SAN. VE
TİCARET A.Ş. ÖRTAK GİRİŞİM TARAFINDAN
YAPILAN 18 ADET HALHİZAR HARİTA
DİJİTALİSTİR.

08/06/2012



İLLER BANKASI ANONİM ŞİRKETİ
A.Ş. SERDAR TRİYAKI
SEHİRCİLİK DAİRESİ BAŞKANI

PAFTA 2011 TARİHİNDE ÇIKILAN FOTOGRAFİYARCAN
FOTOGRAFİYERK YÖNTEMLERİ İNTELİKLİK ÖLÇÜMLERİNE
GÖRE ÇATI SINIRLARINDAN ÇİZİLMİŞTİR. ÇATI PATI DÜŞÜLMÜŞ
ÇİZİMLER SAYISAL DATASINDA MEVCUTTUR.

1/5000

MÜTEAHHİT : SAMSUN HARİTA İNŞAAT
TARİHLİ: 08.06.2012 VE ÖZELER MÜHÜR
SAN. VE TİCARET A.Ş. ÖRTAK GİRİŞİM

TURGUTREİS
(MUĞLA)

018-b-01-c

MUĞLA İLİ - BODRUM İLÇESİ
TURGUTREİS-BAHÇELİEVLER-AKYARLAR-KARABAĞ-
AKÇAALAN-PEKSİMET-İSLAMHANELERİ-DEREKÖY
MAHALLELERİ
REVİZYON VE İLAVE NAZIM İMAR PLANI
ÖLÇEK:1/5.000

BAFTA ANAHTARI				
	N18C16D LEJANT	N18C16C	N18C17D	
N18D25B PLAN HÜKÜMLERİ	N18C21A	N18C21B	N18C22A	
N18D25C PLAN HÜKÜMLERİ	N18C21D	N18C21C	N18C22D	N18C22C
PLAN HÜKÜMLERİ	O18B01A	O18B01B	O18B02A	O18B02B
	O18B01D	O18B01C	O18B02D	

PLAN MÜELLİFİ

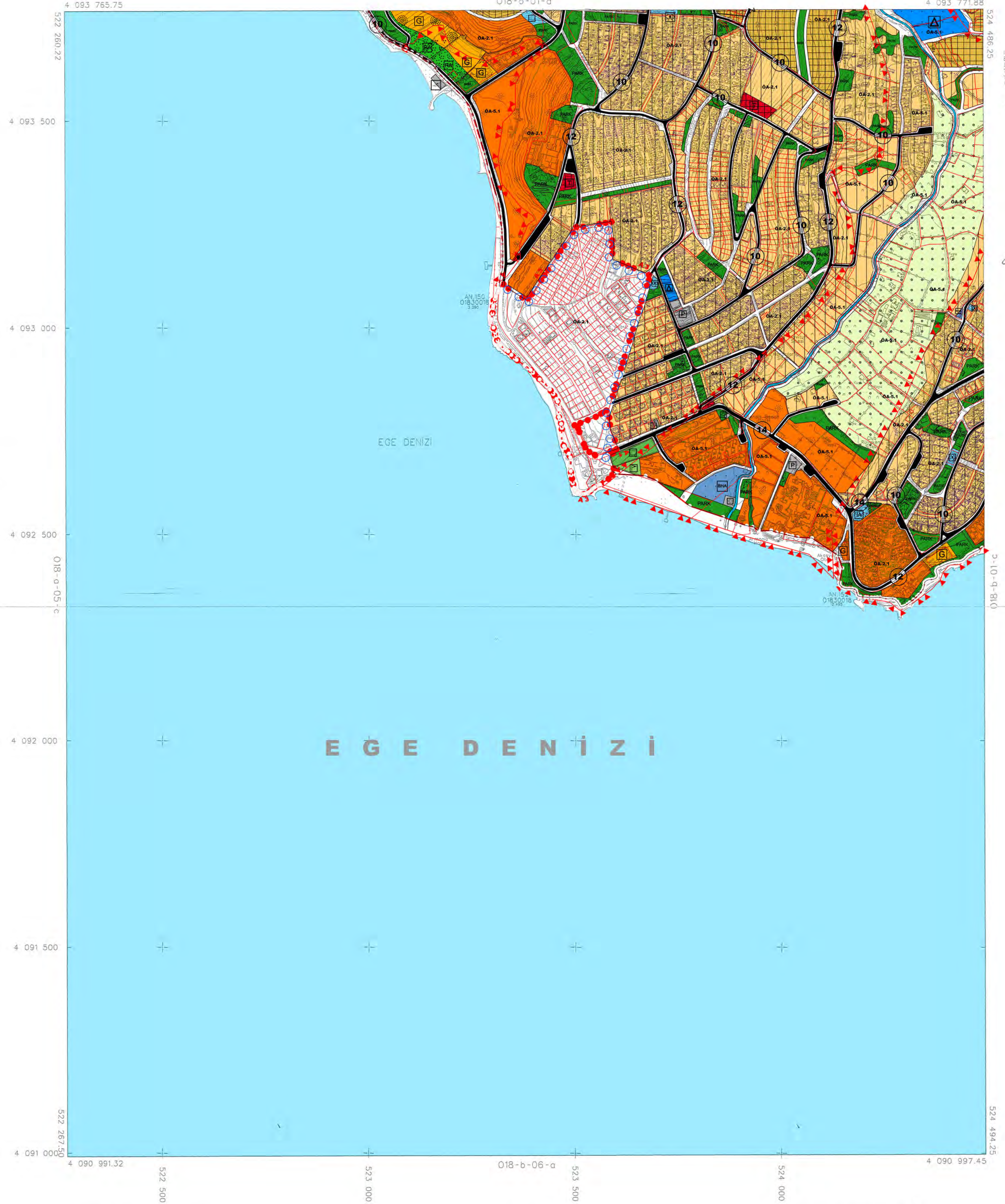
KONTROL EDEN	Kurum Dosya No : Plan İşlem No (PIN) : PIN-39455 Ölçek : 1/5000
ŞUBE MÜDÜRÜ	Muğla İli, Bodrum İlçesi, Turgutreis, Bahçelievler, Akyarlar, Karabağ, Akcaalan, Peksimet, İslamhaneleri, Dereköy Mahallelerine ilişkin bazarlanın 20 adet parçadan ibaret Revizyon ve İlave Nazım İmar Planı Muğla Büyükşehir Belediye Meclisinin 13/02/2020 tarihli ve 44 sayılı kararı ile değiştirilerek onaylanmıştır.

İMAR VE SEHİRCİLİK
DAİRESİ BAŞKANI

1/5000				
06				
11	B			
16				
21	22	23	24	25

TURGUTREİS
(MUĞLA)
018-b-01-d

018-b-01-a



İTRF 96 KOORDİNAT SİSTEMİNDE VE 2005.0
EPÖĞÜNDE SAMSUN HARİTA MÜHÜRÜ TAAM
LTD.ŞTİ. VE ÖZELER MÜHÜRÜ SAH VE
TURİZTİC.A.Ş.ORTAK GİRİŞİM TARAFINDAN
HARİTANIN 18 ADET HALIHAZIR HARİTA
ONANMIŞTIR.

08/08/2012



İL İMAR VE SEHİRCİLİK DAİRESİ BAŞKANI

PAFTA 2011 TARİHİNDE ÇEKİLEN FOTOĞRAF LARDAN
FOTOGRAFETRİK YÖNTEMLE DİREKTLEMLİ OLUP BUNLARIN
KATI SIRILANIKAN ÇİZİMLERİ KATI PAFTA ÜSÜLÜNE
DİZİLER SAYISAL DATASINDA MEVCUTTUR.

1/5000

MÜTEAHHİT - SAMSUN HARİTA MÜHÜRÜ
TAAM LTD.ŞTİ. VE ÖZELER MÜHÜRÜ
SAH VE TURİZTİC.A.Ş.ORTAK GİRİŞİM

TURGUTREİS
(MUĞLA)

018-b-01-d

MUĞLA İLİ - BODRUM İLÇESİ
TURGUTREİS-BAHÇELİEVLER-AKYARLAR-KARABAĞ-
AKÇAALAN-PEKSİMET-İSLAMHANELERİ-DEREKÖY
MAHALLELERİ
REVİZYON VE İLAVE NAZIM İMAR PLANI
ÖLÇEK: 1/5.000

PAFTA ANAHTARI				
	N18C16D	N18C16C	N18C17D	
	LEJANT			
N18D25B	N18C21A	N18C21B	N18C22A	
N18D25C	N18C21D	N18C21C	N18C22D	N18C22C
PLAN HÜKÜMLERİ	O18B01A	O18B01B	O18B02A	O18B02B
	O18B01D	O18B01C	O18B02D	

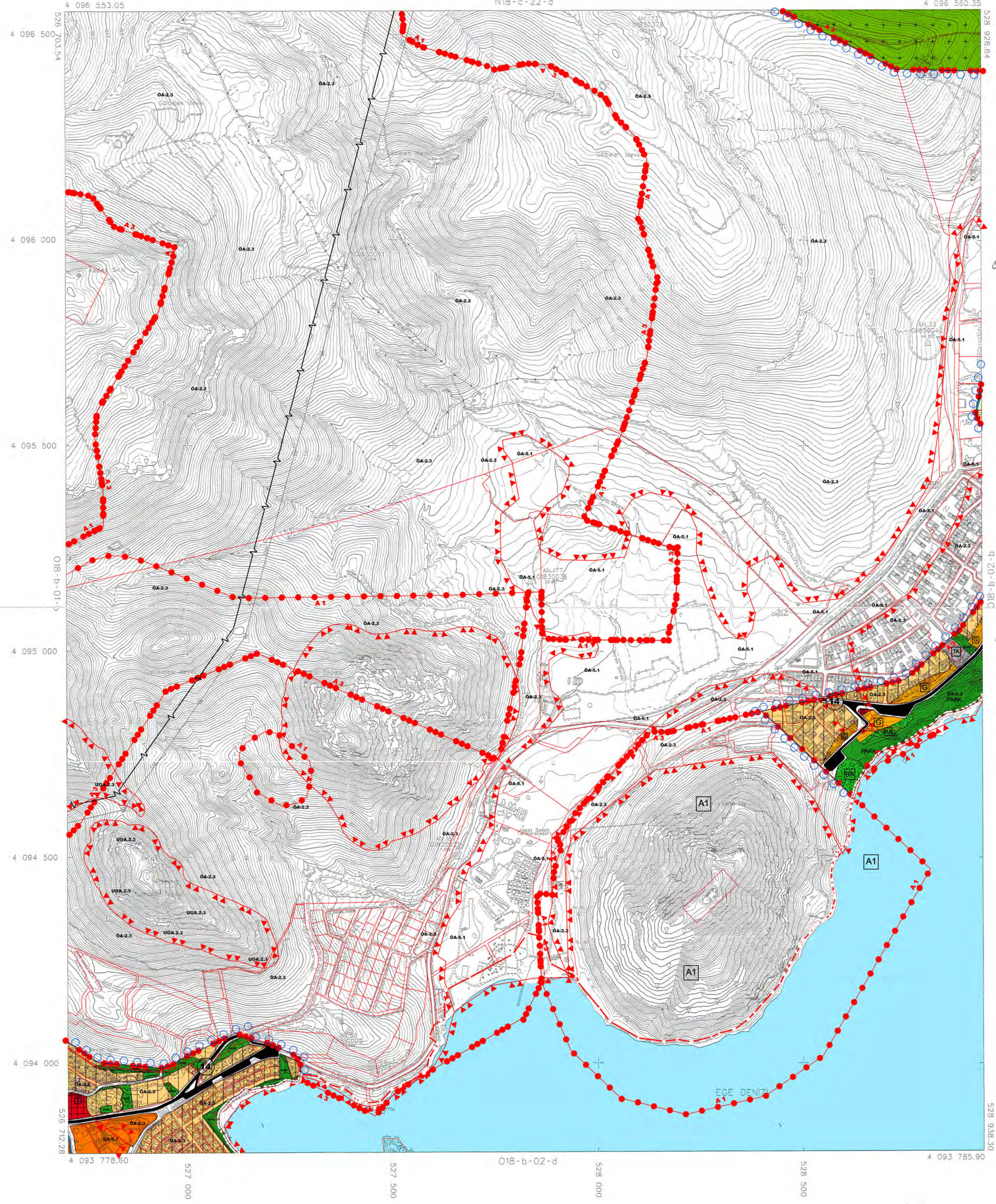
PLAN MÜELLİFİ

KONTROL EDEN	Kurum Dosya No : Plan İşlem No (PİN) : PİN-39455 Ölçek : 1/5000
ŞUBE MÜDÜRÜ	Muğla İli, Bodrum İlçesi, Turgutreis, Bahçelievler, Akyarlar, Karabağ, Akcaalan, Peksimet, İslamhaneleri, Dereköy Mahallelerine ilişkin hazırlanan 29 adet paftadan ibaret Revizyon ve İlave Nazım İmar Planı Muğla Büyükşehir Belediye Meclisinin 13/02/2020 tarihli ve 44 sayılı kararı ile değiştirilerek onaylanmıştır.

İMAR VE ŞEHİRCİLİK
DAİRESİ BAŞKANI

5	6	7	8	9	10
11	12	13	14	15	16
17	18	19	20	21	22
23	24	25	26	27	28

TURGUTREİS
(MUĞLA)
018-b-02-a
N18-c-22-d



İTTF 98 KOORDİNAT SİSTEMİNDE VE 2005.0
EPDOLUNDA SAĞSUN HARİTA MÜHÜRÜ TARAF
INDAN VE ÖZGÜRER MÜHÜRÜ SAĞSUN VE
TURİZTİK A.Ş. ORTAK ÇİŞİMİ TARAFINDAN
HARİTANIN İS ADIET HALİHAZİR HARİTA
DİRİLMİŞTİR.

09/09/2012



İLLER BAKANIŞI ANONİM ŞİRKETİ
A.Ş. ŞEHİRCİLİK VE İMAR
ŞEHİRCİLİK DAİRESİ BAŞKANI

PAFTA 2011 TARİHİNDE ÇEKİLEN FOTOĞRAFLARDAN
FOTODİJİTALLEŞTİRİLMİŞ ÖLÇÜMLERİNE GÖRE
GİZLİ ŞİHİRİNDEN ÇIKARILMIŞTIR. ÇATI PAFTI ÖLÇÜMLERİ
ÖZİMLER SAYISAL DATASINDA MEVCUTTUR.

1/5000

MÜTEAHHİT SAĞSUN HARİTA MÜHÜRÜ
TARAFINDAN VE ÖZGÜRER MÜHÜRÜ
SAĞSUN VE TURİZTİK A.Ş. ORTAK ÇİŞİMİ

TURGUTREİS
(MUĞLA)
018-b-02-a

MUĞLA İLİ - BODRUM İLÇESİ
TURGUTREİS-BAHÇELİEVLER-AKYARLAR-KARABAĞ-
AKÇAALAN-PEKSİMET-İSLAMHANELERİ-DEREKÖY
MAHALLELERİ
REVİZYON VE İLAVE NAZIM İMAR PLANI
ÖLÇEK:1/5.000

PAFTA ANAHTARI				
	N18C16D LEJANT	N18C16C	N18C17D	
N18D25B	N18C21A	N18C21B	N18C22A	
N18D25C PLAN HUKÜMLERİ	N18C21D	N18C21C	N18C22D	N18C22C
PLAN HUKÜMLERİ	O18B01A	O18B01B	O18B02A	O18B02B
	O18B01D	O18B01C	O18B02D	

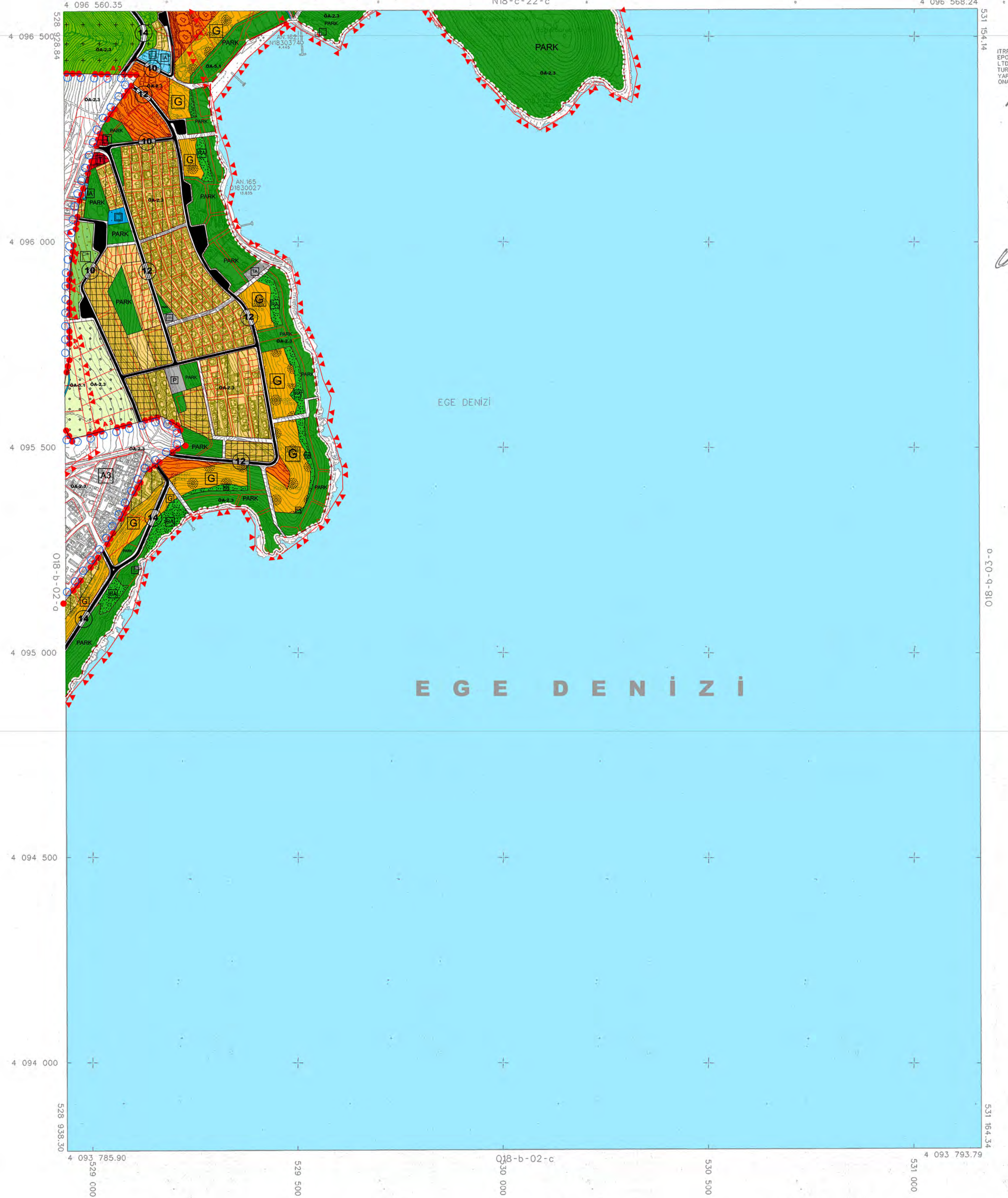
PLAN MÜELLİFİ

KONTROLEĐEN	Kurum Dosya No : Plan İşlem No (PIN) :PIN-39455 Ölçek : 1/5000
SUBEMÜDÜRÜ	Muğla İli, Bodrum İlçesi, Turgutreis, Bahçelievler, Akyarlar, Karabağ, Akcaalan, Peksimet, İslamhaneleri, Dereköy Mahallelerine ilişkin hazırlanan 20 adet paftadan ibaret Revizyon ve İlave Nazım İmar Planı Muğla Büyükşehir Belediye Meclisinin 13/02/2020 tarihli ve 44 sayılı kararı ile değiştirilerek onaylanmıştır.

İMAR VE SEHİRCİLİK
DAİRESİ BAŞKANI

18	19
06	07
11	12
16	17
21	22
23	24
25	

TURGUTREİS
(MUĞLA)
018-b-02-b
N18-c-22-c



İTRF 96 KOORDİNAT SİSTEMİNDE VE 2005.0
EPÖĞÜNDE SAMSUN HARİTA MÜHÜRÜ SAHA
LTD.ŞTİ. VE ÖZELER MÜHÜRÜ SAHA VE
TURİZTİK A.Ş.ORTAK GİRİŞİM TARAFINDAN
YAPILAN 18 ADİT MALHAZAR HARİTA
ONAYDIR.

08/05/2012



İLLER BANKASI ANONİM ŞİRKETİ
A.Ş.ŞEHİR TRAFİK
SEHİRCİLİK DAİRESİ BAŞKANI

PAFTA 2011 TARİHİNDE ÇEKİLEN FOTOGRAFLARDAN
FOTOGRAFETRİK YÖNTEMLE ÜRETİLMİŞ OLUP BİNNELER
ÇATI SINIRLARINDA ÇİZİLMİŞTİR.ÇATI PAVİ DİĞİLLERİ
ÇİZİMLER SAYISAL DATASINDA MEVCUTTUR.

1/5000

MÜTEAHHİT : SAMSUN HARİTA MÜHÜRÜ
TAHHLTD.ŞTİ. VE ÖZELER MÜHÜRÜ
SAHA VE TURİZTİK A.Ş.ORTAK GİRİŞİM.

TURGUTREİS
(MUĞLA)
018-b-02-b

MUĞLA İLİ - BODRUM İLÇESİ
TURGUTREİS-BAHÇELİEVLER-AKYARLAR-KARABAĞ-
AKÇAALAN-PEKSİMET-İSLAMHANELERİ-DEREKÖY
MAHALLELERİ
REVİZYON VE İLAVE NAZIM İMAR PLANI
ÖLÇEK: 1/5.000

PAFTA ANAHTARI				
	N18C16D LEJANT	N18C16C	N18C17D	
N18D25B	N18C21A	N18C21B	N18C22A	
N18D25C FLAN HÜKÜMLERİ	N18C21D	N18C21C	N18C22D	N18C22C
PLAN HÜKÜMLERİ	O18B01A	O18B01B	O18B02A	O18B02B
	O18B01D	O18B01C	O18B02D	

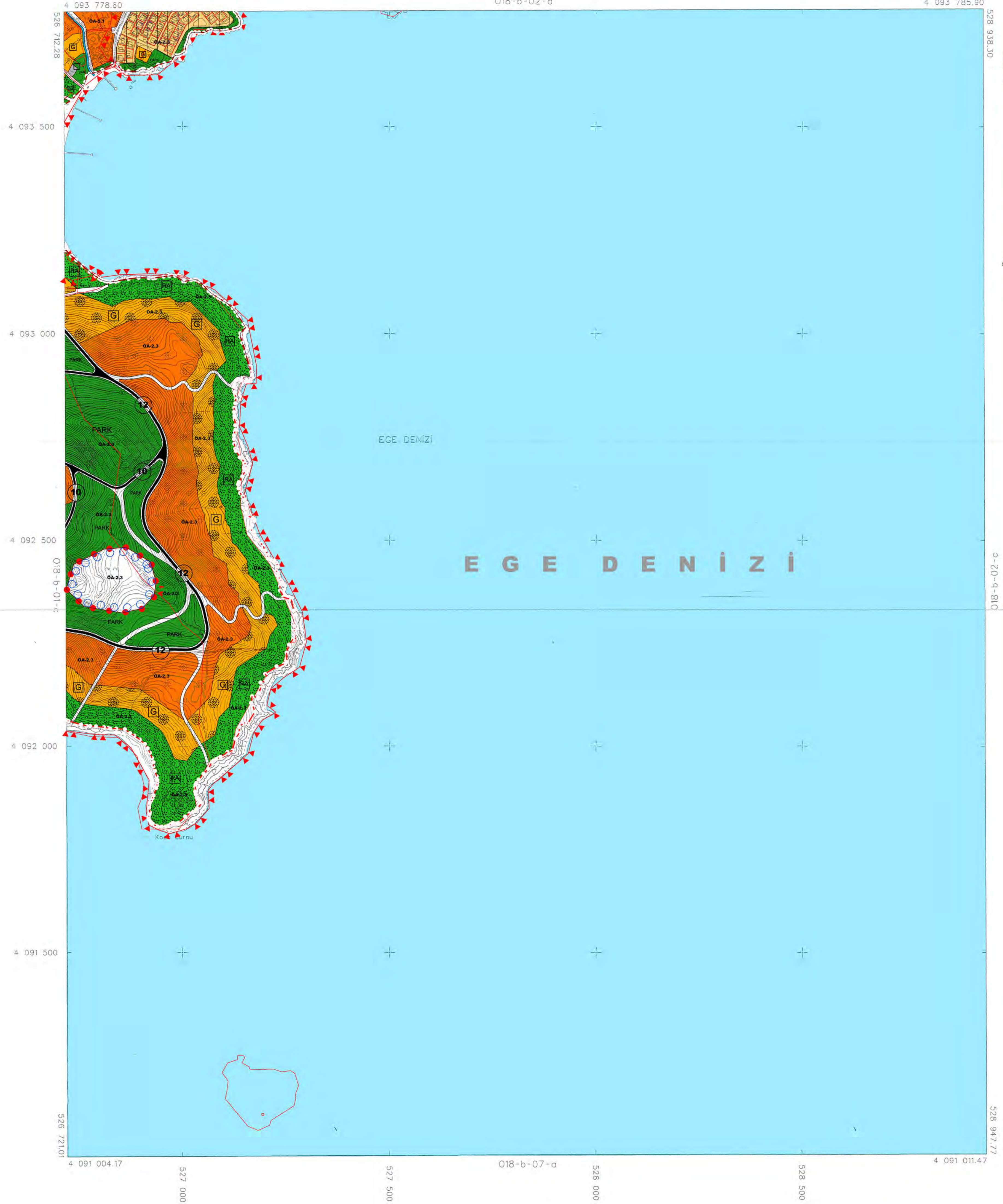
PLAN MÜELLİFİ

KONTROLEĐEN	Kurum Dosya No : Plan İşlem No (PIN) :PIN-39455 Ölçek : 1/5000
SUBEMÜDÜRÜ	Muğla İl, Bodrum İlçesi, Turgutreis, Bahçelievler, Akyarlar, Karabağ, Akcaalan, Peksimet, İslamhaneler, Dereköy Mahallelerine ilişkin hazırlanan 29 adet paftadan ibaret Revizyon ve İlave Nazım İmar Planı Muğla Büyükşehir Belediye Meclisinin 13/02/2020 tarihli ve 44 sayılı kararı ile değiştirilerek onaylanmıştır.

İMAR VE SEHİRCİLİK
DAİRESİ BAŞKANI

1	2	3	4	5	6
06					
11	8				
16					
21	22	23	24	25	

TURGUTREİS
(MUĞLA)
018-b-02-d
018-b-02-c



İTİF SE KOORDİNAT SİSTEMİNDE VE 2025.0
EPÖLÜNDÜ SAMSUN HARİTA İNŞA MÜŞ. TAHH
LTD.ŞTİ. VE ÖZELER MÜHÜR SAN. VE
TÜZETİCİ A.Ş. S.ORTAK. GİSİM HARİFİNDEN
YAPILAN İB ADET HALHAZİR HARİTA
DİVANIMİSTİR.

08/08/2012



İLLER BANKASI ANONİM ŞİRKETİ
A.Ş. SERDAR TIRYAKI
SEHİRCİLİK DAİRESİ BAŞKANI

PAFTA 200 TARIHİNDE ÇEKİLEN FOTOĞRAFLARDAN
FOTODİJİTALİZASYONLA ÜRETİLMİŞ ÇİZİMLERDİR.
ÇATI SINIRLARINDAN ÇİZİLMİŞ ÇATI PATI DÜŞÜLMÜŞ
ÇİZİMLER SAĞTA, DAĞINDA MEYDUTTUR.

1/5000

MİTEAHNİT - SAMSUN HARİTA MÜHÜR
TAHHİLTD.ŞTİ. VE ÖZELER MÜHÜR
SAN. VE TÜZETİCİ A.Ş. S.ORTAK. GİSİM

TURGUTREİS
(MUĞLA)
018-b-02-d

